



GOVERNO
DOS AÇORES

SECRETARIA REGIONAL DO TURISMO, MOBILIDADE E INFRAESTRUTURAS

VARIANTE À VILA DO PORTO ILHA SANTA MARIA

Financiado Por:




GOVERNO
DOS AÇORES



REPÚBLICA
PORTUGUESA



Financiado pela
União Europeia
NextGenerationEU





GOVERNO
DOS AÇORES

SECRETARIA REGIONAL DO TURISMO, MOBILIDADE E INFRAESTRUTURAS

VARIANTE À VILA DO PORTO ILHA SANTA MARIA

Financiado Por:



GOVERNO
DOS AÇORES



REPÚBLICA
PORTUGUESA



Financiado pela
União Europeia
NextGenerationEU

SECRETARIA REGIONAL DO TURISMO, MOBILIDADE E INFRAESTRUTURAS

SITUAÇÃO DE REFERÊNCIA

- Trânsito de pesados nas vias centrais da vila em coexistência com a circulação urbana;
- Inexistência de uma hierarquia de prioridades e funcional da rede viária;
- Reduzida velocidade de circulação nos trajetos principais, dada a perigosidade das interseções com as vias secundárias;
- Atravessamento urbano na vila do tráfego de passagem;

OBJETIVOS - PRR

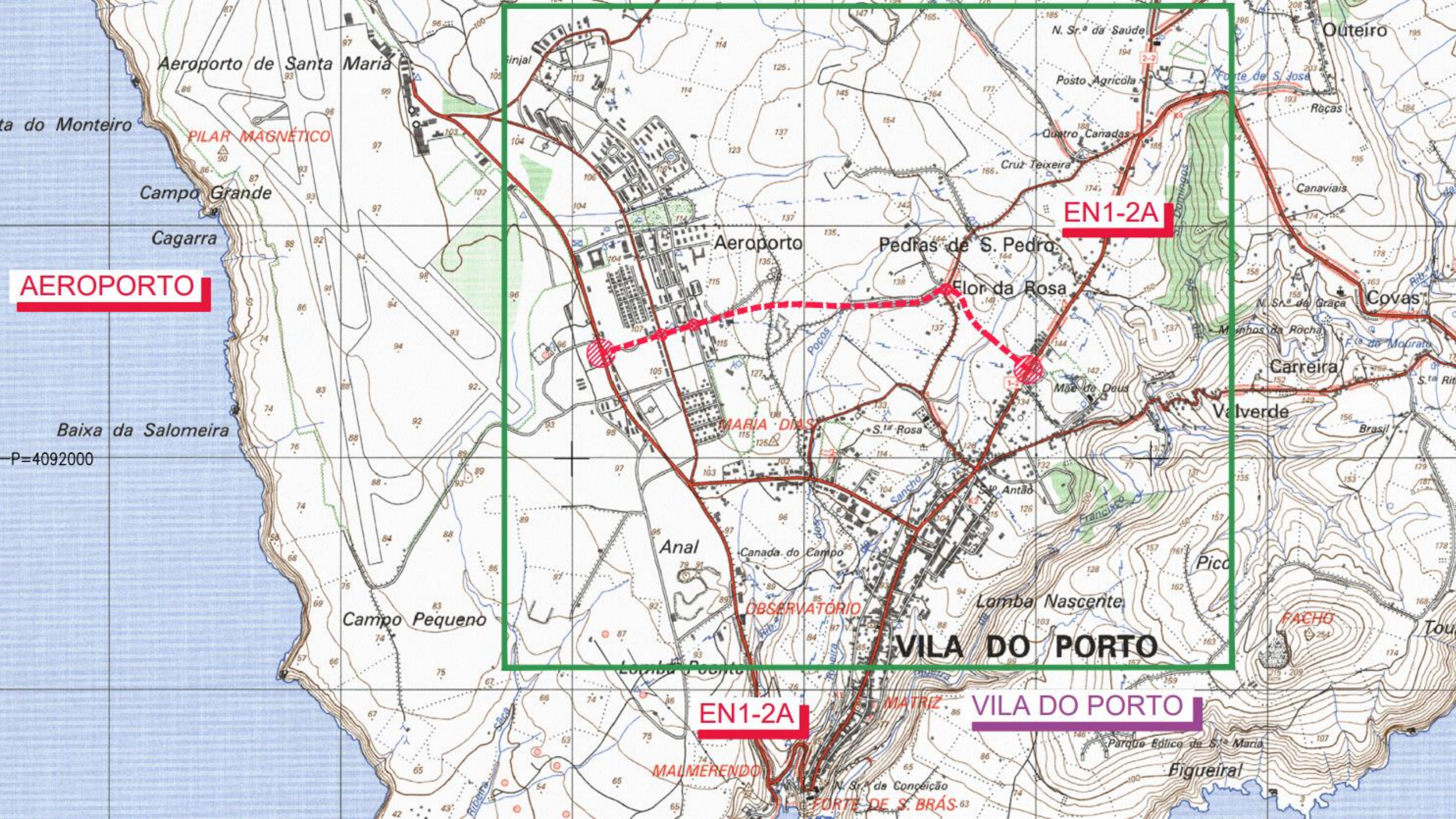
- Redução de distâncias;
- Redução de tempos de percurso;
- Redução de emissão de gases para a atmosfera;
- Incentivo à mobilidade suave;
- Inclusão de Ciclovias;
- Aumento da segurança rodoviária;



GOVERNO
DOS AÇORES

SECRETARIA REGIONAL DO TURISMO, MOBILIDADE E INFRAESTRUTURAS

ESBOÇO COROGRÁFICO



AEROPORTO

EN1-2A

EN1-2A

VILA DO PORTO

ta do Monteiro

Aeroporto de Santa Maria

PILAR MAGNÉTICO

Campo Grande

Cagarra

Baixa da Salomeira

P=4092000

Campo Pequeno

MAIMERENDO

FORTE DE S. BRÁS

Outeiro

N. Sr.ª da Saúde

Posto Agrícola

Forte de S. José

Raças

Quatro Canadas

Cruz Teixeira

Aeroporto

Pedras de S. Pedro

Flor da Rosa

Covas

Carreira

Valverde

Anal

OBSERVATORIO

Lamba Nascente

VILA DO PORTO

FACHO

Parque Eólico de S.ª Maria

Figueiral

Tou



GOVERNO
DOS AÇORES

SECRETARIA REGIONAL DO TURISMO, MOBILIDADE E INFRAESTRUTURAS

TRAÇADO PLANIMÉTRICO SOBRE FOTOPLANO



P=4093000

P=4093000

P=4093000

P=4093000

P=4093000

P=4093000

P=4093000

P=4093000

P=4093000

P=4093000

P=4093000

P=4093000

P=4093000

P=4093000

P=4093000

P=4093000

P=4093000

P=4093000

P=4093000

P=4093000

P=4093000

P=4093000

P=4093000

P=4093000

P=4093000

P=4093000

P=4093000

P=4093000

P=4093000

P=4093000

P=4093000

P=4093000

P=4093000

P=4093000

P=4093000

ENTRADA

ASAPOORTO

CRUZ TENEIRA

SANTO ANIÃO

ALMAGREIRA S/O PRAÇA

ENTRADA

do Porto

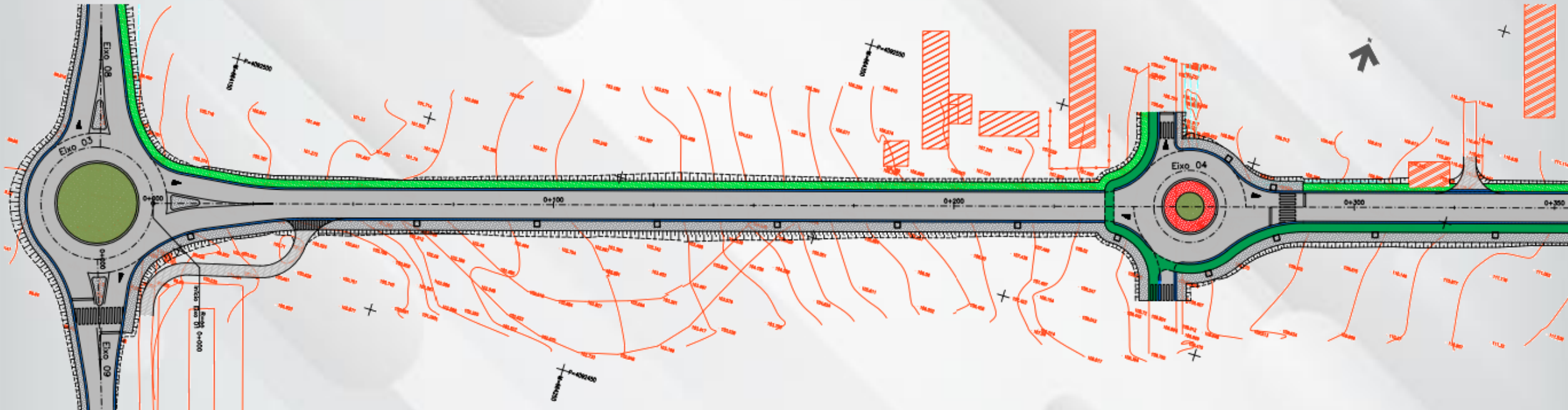


GOVERNO
DOS AÇORES

SECRETARIA REGIONAL DO TURISMO, MOBILIDADE E INFRAESTRUTURAS

PONTOS NOTÁVEIS DO TRAÇADO

- Introdução de rotunda na Av. de S. Miguel;
- Introdução de rotunda na Estrada do Meio;







GOVERNO
DOS AÇORES

SECRETARIA REGIONAL DO TURISMO, MOBILIDADE E INFRAESTRUTURAS

PONTOS NOTÁVEIS DO TRAÇADO

- Introdução de rotunda na Estrada de Cima;







GOVERNO
DOS AÇORES

SECRETARIA REGIONAL DO TURISMO, MOBILIDADE E INFRAESTRUTURAS

PONTOS NOTÁVEIS DO TRAÇADO

- Introdução de rotunda na Estrada da Flor da Rosa;





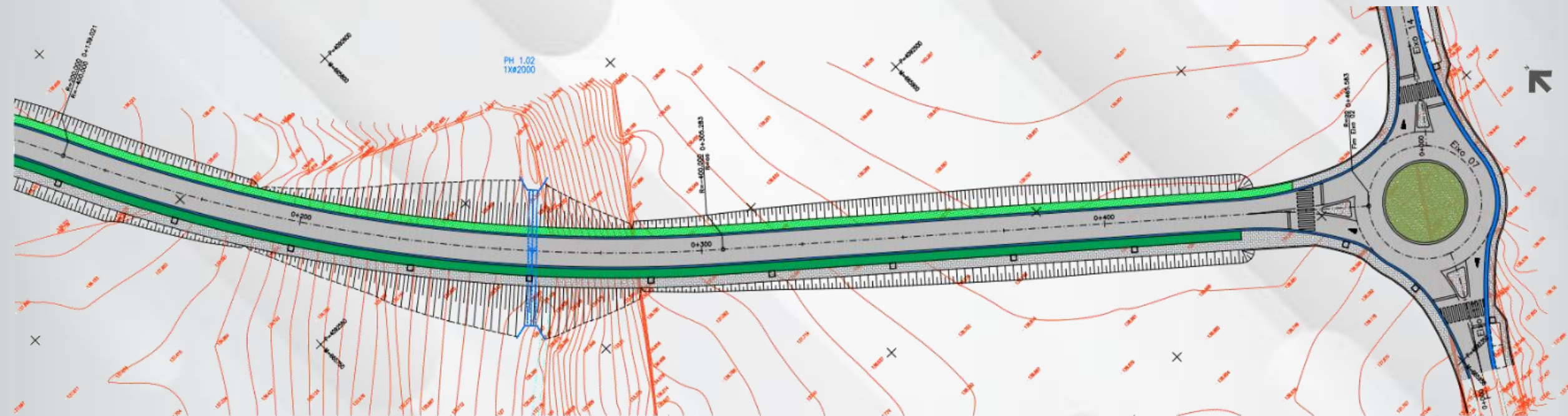


GOVERNO
DOS AÇORES

SECRETARIA REGIONAL DO TURISMO, MOBILIDADE E INFRAESTRUTURAS

PONTOS NOTÁVEIS DO TRAÇADO

- Introdução de rotunda na E.R.;







GOVERNO
DOS AÇORES

SECRETARIA REGIONAL DO TURISMO, MOBILIDADE E INFRAESTRUTURAS

INTEGRAÇÃO NA PAISAGEM ENVOLVENTE









SECRETARIA REGIONAL DO TURISMO, MOBILIDADE E INFRAESTRUTURAS

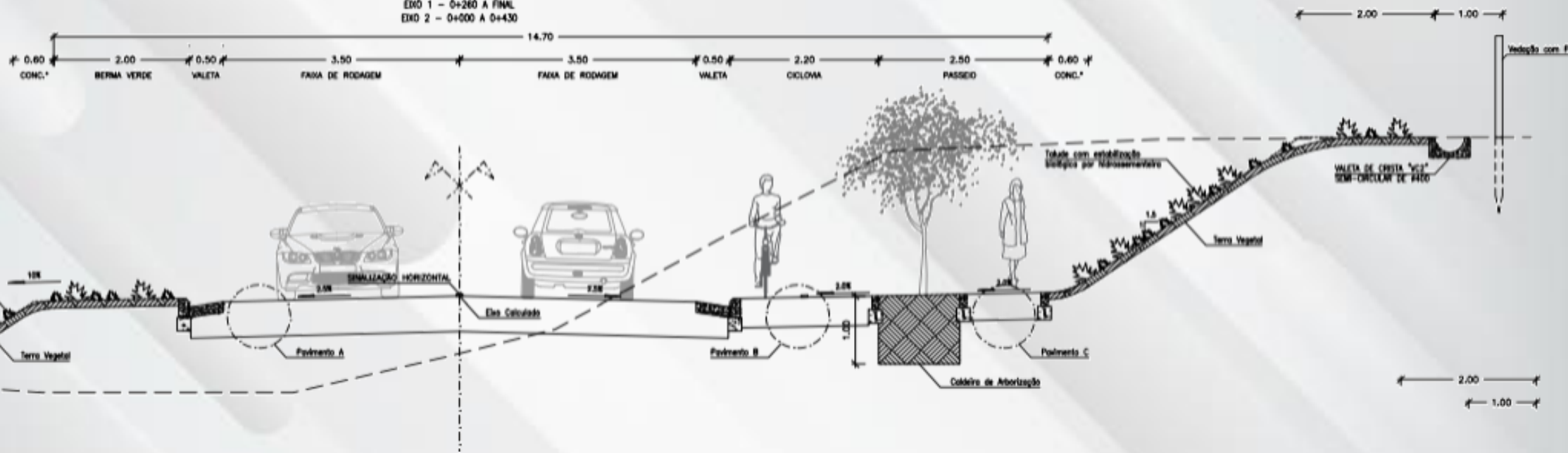
PERFIL TRANSVERSAL TIPO

- Faixa de rodagem com 7 metros de largura;
- Ciclovia bidirecional;
- Berma verde;
- Arborização;
- Iluminação pública;



PERFIL TRANSVERSAL TIPO – PLENA VIA

EXO 1 – 0+260 A FINAL
EXO 2 – 0+000 A 0+430







GOVERNO DOS AÇORES



SECRETARIA REGIONAL DO TURISMO, MOBILIDADE E INFRAESTRUTURAS

ESTIMATIVA DE CUSTOS E PRAZOS

- Estimativa investimento final de 5 530 000,00 €;
- Prazo da obra: 540 dias;
- Início previsto: 2º Semestre 2023;
- Conclusão prevista: 1º Semestre 2025;



GOVERNO DOS AÇORES

Obrigado!

Financiado Por:



GOVERNO
DOS AÇORES



REPÚBLICA
PORTUGUESA



Financiado pela
União Europeia
NextGenerationEU

