



GOVERNO
DOS AÇORES

SECRETARIA REGIONAL DO TURISMO, MOBILIDADE E
INFRAESTRUTURAS

LIGAÇÃO ENTRE E.R. 3-2^a & E.R. 4-2^a ILHA GRACIOSA

Financiado Por



GOVERNO
DOS AÇORES



REPÚBLICA
PORTUGUESA



Financiado pela
União Europeia
NextGenerationEU



GOVERNO
DOS AÇORES

SECRETARIA REGIONAL DO TURISMO, MOBILIDADE E
INFRAESTRUTURAS

LIGAÇÃO ENTRE E.R. 3-2^a & E.R. 4-2^a ILHA GRACIOSA

Financiado Por



GOVERNO
DOS AÇORES



REPÚBLICA
PORTUGUESA



Financiado pela
União Europeia
NextGenerationEU



GOVERNO
DOS AÇORES

SECRETARIA REGIONAL DO TURISMO, MOBILIDADE E INFRAESTRUTURAS

SITUAÇÃO DE REFERÊNCIA

- Trânsito de pesados nas vias centrais da vila em coexistência com a circulação urbana;
- Inexistência de uma hierarquia de prioridades e funcional da rede viária;
- Reduzida velocidade de circulação nos trajetos principais, dada a perigosidade das interseções com as vias secundárias;
- Atravessamento urbano na vila do tráfego de passagem;

OBJETIVOS - PRR

- Redução de distâncias;
- Redução de tempos de percurso;
- Redução de emissão de gases para a atmosfera;
- Incentivo à mobilidade suave;
- Inclusão de Ciclovias;
- Melhoria dos acessos rodoviários ao Centro de Saúde;

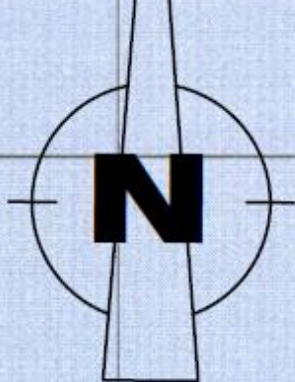


GOVERNO
DOS AÇORES

**SECRETARIA REGIONAL DO TURISMO, MOBILIDADE E
INFRAESTRUTURAS**

ESBOÇO COROGRÁFICO

S.ª CRUZ DA GRACIOSA



Robentão

Localização do projeto

Sr.ª da Boa Nova

Ponta da Pesqueira

Cais da Barra

Santa Catarina

Santo Amaro

Pico da Forca

Funchais

Pico da Hortelã

Covas

Trás do Pico

Pico Machado

Fontes

QUITADOURO

JARDIM

Pico do Jardim

Sr.ª da Ajuda

S.ª Joana

Canada do Poço

Vo

res
das Dores

Terreiros



GOVERNO
DOS AÇORES

**SECRETARIA REGIONAL DO TURISMO, MOBILIDADE E
INFRAESTRUTURAS**

TRAÇADO PLANIMÉTRICO SOBRE FOTOPLANO



LIGAÇÃO E.R. 3-2 à E.R. 4-2

PASSADEIRA SOBREELEVADA

RAMO

ROTUNDA

ER 4-2

ER 3-2

AMPLIAÇÃO DO PARQUE DE ESTACIONAMENTO

LEGENDA



ÁREA VERDE



CICLOVIA



PARKING



VALETA DE DRENAGEM

TRAÇADO COM 650 METROS



GOVERNO
DOS AÇORES

SECRETARIA REGIONAL DO TURISMO, MOBILIDADE E INFRAESTRUTURAS

PONTOS NOTÁVEIS DO TRAÇADO

- Introdução de rotunda na ligação E.R. 4-2ª com a Variante;








GOVERNO
DOS AÇORES

SECRETARIA REGIONAL DO TURISMO, MOBILIDADE E INFRAESTRUTURAS

PONTOS NOTÁVEIS DO TRAÇADO

- Ampliação do parque de estacionamento da Unidade de Saúde;







GOVERNO
DOS AÇORES

SECRETARIA REGIONAL DO TURISMO, MOBILIDADE E INFRAESTRUTURAS

PONTOS NOTÁVEIS DO TRAÇADO

- Ramo unidirecional de acesso à Variante;







GOVERNO
DOS AÇORES

SECRETARIA REGIONAL DO TURISMO, MOBILIDADE E INFRAESTRUTURAS

PONTOS NOTÁVEIS DO TRAÇADO

- Rotunda existente na E.R. 3-2ª, de acesso à Unidade de Saúde;







GOVERNO
DOS AÇORES

**SECRETARIA REGIONAL DO TURISMO, MOBILIDADE E
INFRAESTRUTURAS**

INTEGRAÇÃO NA PAISAGEM ENVOLVENTE





GOVERNO
DOS AÇORES

SECRETARIA REGIONAL DO TURISMO, MOBILIDADE E INFRAESTRUTURAS

PERFIL TRANSVERSAL TIPO

- Faixa de rodagem com 7 metros de largura;
- Ciclovia bidirecional e passeio do lado sul;
- Berma verde do lado norte;
- Arborização;
- Iluminação pública;








GOVERNO
DOS AÇORES

SECRETARIA REGIONAL DO TURISMO, MOBILIDADE E INFRAESTRUTURAS

PERFIL TRANSVERSAL TIPO

- Faixa de rodagem com 7 metros de largura;
- Ciclovía bidirecional e passeio do lado sul;
- Berma verde do lado norte;
- Arborização;
- Iluminação pública;







GOVERNO DOS AÇORES



GOVERNO
DOS AÇORES

SECRETARIA REGIONAL DO TURISMO, MOBILIDADE E INFRAESTRUTURAS

ESTIMATIVA DE CUSTOS E PRAZOS

- Estimativa investimento final de 2 100 000,00 €;
- Prazo da obra: 330 dias;
- Início previsto: 2º Trimestre 2023;
- Conclusão prevista: 2º Trimestre 2024;



GOVERNO DOS AÇORES

Obrigado!

Financiado Por:



GOVERNO
DOS AÇORES



REPÚBLICA
PORTUGUESA



Financiado pela
União Europeia
NextGenerationEU

