

SITUAÇÃO EPIDEMIOLÓGICA NA REGIÃO AUTÓNOMA DOS AÇORES

CONFIRMADOS

8467 | +36

ATIVOS

456 | -1

ÓBITOS

40 | +1

RECUPERADOS

7810 | +35

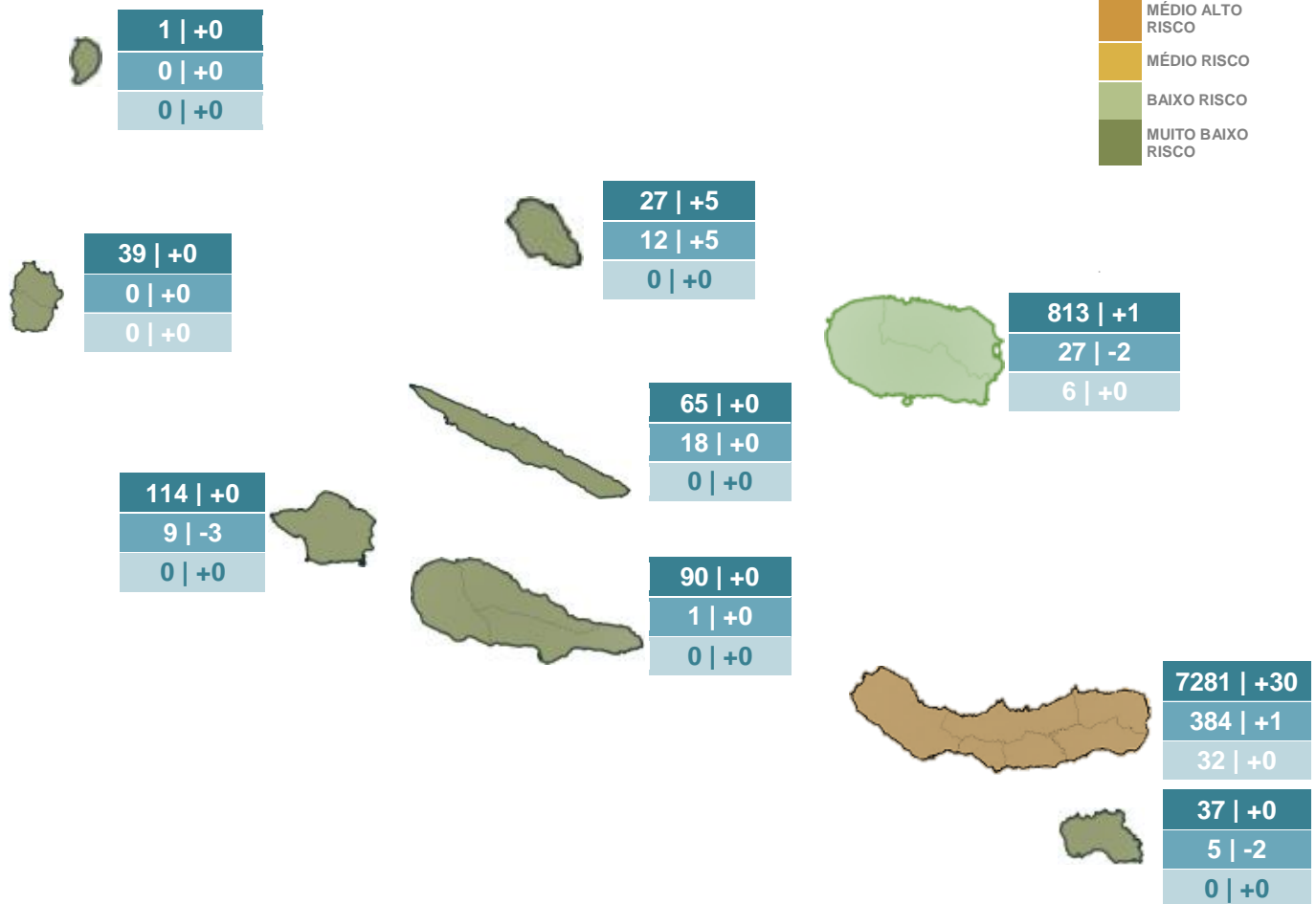
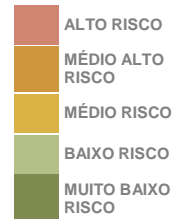
VIGILÂNCIAS ATIVAS

1424 | Valor parcial

TESTES RAA | TESTES 24H

668525 | +970


Legenda de Risco



DISTRIBUIÇÃO DOS CASOS EM INTERNAMENTO

	HDES	HH	HSEIT	
INTERNADOS	10 +0	0 +0	2 +1	12 +1
INTERNADOS EM UCI	1 -1	0 +0	0 +0	1 -1

SITUAÇÃO EPIDEMIOLÓGICA POR CONCELHO


	LAGOA	NORDESTE	PONTA DELGADA	POVOAÇÃO	RIBEIRA GRANDE	VILA FRANCA DO CAMPO
 CONFIRMADOS	860 +2	174 +0	2298 +21	102 +0	3038 +7	809 +0
ATIVOS	49 +1	2 +0	188 +4	15 +0	115 -4	19 +0
ÓBITOS	0 +0	12 +0	14 +1	1 +0	4 +0	3 +0
RECUPERADOS	803 +1	155 +0	2032 +15	80 +0	2912 +11	782 +0
SAÍDA RAA/NOTA CURA	8 +0	5 +0	64 +1	6 +0	11 +0	5 +0

	VILA DO PORTO
 CONFIRMADOS	37 +0
ATIVOS	5 -2
ÓBITOS	0 +0
RECUPERADOS	29 +2
SAÍDA RAA/NOTA CURA	3 +0

	SANTA CRUZ DA GRACIOSA
 CONFIRMADOS	27 +5
ATIVOS	12 +5
ÓBITOS	0 +0
RECUPERADOS	10 +0
SAÍDA RAA/NOTA CURA	5 +0

	ANGRA DO HEROÍSMO	PRAIA DA VITÓRIA
 CONFIRMADOS	477 +0	336 +1
ATIVOS	20 -3	7 +1
ÓBITOS	4 +0	2 +0
RECUPERADOS	437 +3	313 +0
SAÍDA RAA/NOTA CURA	16 +0	14 +0

	HORTA
 CONFIRMADOS	114 +0
ATIVOS	9 -3
ÓBITOS	0 +0
RECUPERADOS	87 +2
SAÍDA RAA/NOTA CURA	15 +0

	LAJES DO PICO	MADALENA	SÃO ROQUE DO PICO
 CONFIRMADOS	17 +0	51 +0	22 +0
ATIVOS	1 +0	0 +0	0 +0
ÓBITOS	0 +0	0 +0	0 +0
RECUPERADOS	16 +0	50 +0	18 +0
SAÍDA RAA/NOTA CURA	0 +0	1 +0	4 +0

	CALHETA	VELAS
 CONFIRMADOS	15 +0	50 +0
ATIVOS	3 +0	15 +0
ÓBITOS	0 +0	0 +0
RECUPERADOS	11 +0	35 +0
SAÍDA RAA/NOTA CURA	1 +0	0 +0

	LAJES DAS FLORES	SANTA CRUZ DAS FLORES
 CONFIRMADOS	27 +0	12 +0
ATIVOS	0 +0	0 +0
ÓBITOS	0 +0	0 +0
RECUPERADOS	26 +0	10 +0
SAÍDA RAA/NOTA CURA	1 +0	2 +0

	CORVO
 CONFIRMADOS	1 +0
ATIVOS	0 +0
ÓBITOS	0 +0
RECUPERADOS	1 +0
SAÍDA RAA/NOTA CURA	0 +0

CASOS ATIVOS POR CONCELHO / FREGUESIA



SÃO MIGUEL

PONTA DELGADA		188	+4
AJUDA DA BRETANHA	0	+0	
ARRIFES	42	-1	
CANDELÁRIA	0	-1	
CAPELAS	7	-3	
COVOADA	5	-1	
FAJÃ DE BAIXO	5	+1	
FAJÃ DE CIMA	13	+1	
FENAIS DA LUZ	5	+1	
FETEIRAS	2	+2	
GINETES	0	+0	
MOSTEIROS	10	+0	
PILAR DA BRETANHA	0	+0	
PONTA DELGADA (SÃO JOSÉ)	19	+3	
PONTA DELGADA (SÃO PEDRO)	17	+0	
PONTA DELGADA (SÃO SEBASTIÃO)	15	+3	
RELVA	2	+0	
REMÉDIOS	4	+0	
ROSTO DO CÃO (LIVRAMENTO)	32	-1	
ROSTO DO CÃO (SÃO ROQUE)	1	+0	
SANTA BÁRBARA	0	+0	
SANTA CLARA	7	+0	
SANTO ANTÓNIO	0	+0	
SÃO VICENTE FERREIRA	2	+0	
SETE CIDADES	0	+0	
NORDESTE		2	+0
ACHADA	0	+0	
ACHADINHA	0	+0	
ALGARVIA	1	+0	
LOMBA DA FAZENDA	0	+0	
NORDESTE	1	+0	
SALGA	0	+0	
SANTANA	0	+0	
SANTO ANTÓNIO DE NORDESTINHO	0	+0	
SÃO PEDRO DE NORDESTINHO	0	+0	



SANTA MARIA

VILA DO PORTO		5	-2
ALMAGREIRA	0	-2	
SANTA BÁRBARA	0	+0	
SANTO ESPÍRITO	5	+0	
SÃO PEDRO	0	+0	
VILA DO PORTO	0	+0	

RIBEIRA GRANDE		111	-4
CALHETAS	5	+1	
FENAIS DA AJUDA	14	-1	
LOMBA DA MAIA	10	+0	
LOMBA DE SÃO PEDRO	0	+0	
MAIA	0	+0	
PICO DA PEDRA	5	+0	
PORTO FORMOSO	0	+0	
RABO DE PEIXE	35	-4	
RIBEIRA GRANDE (CONCEIÇÃO)	3	-1	
RIBEIRA GRANDE (MATRIZ)	17	+1	
RIBEIRA SECA	0	+0	
RIBEIRINHA	7	+0	
SANTA BÁRBARA	15	+0	
SÃO BRÁS	0	+0	
POVOAÇÃO		13	+0
ÁGUA RETORTA	0	+0	
FAIAL DA TERRA	0	+0	
FURNAS	7	+0	
NOSSA SENHORA DOS REMÉDIOS	0	+0	
POVOAÇÃO	0	+0	
RIBEIRA QUENTE	6	+0	
LAGOA		49	+1
ÁGUA DE PAU	1	-1	
CABOUÇO	3	+0	
LAGOA (NOSSA SENHORA DO ROSÁRIO)	36	+1	
LAGOA (SANTA CRUZ)	9	+1	
RIBEIRA CHÃ	0	+0	
VILA FRANCA DO CAMPO		19	+0
ÁGUA DE ALTO	2	+0	
PONTA GARÇA	12	+0	
RIBEIRA DAS TAINHAS	0	+0	
RIBEIRA SECA	0	+0	
VILA FRANCA DO CAMPO (SÃO MIGUEL)	4	+0	
VILA FRANCA DO CAMPO (SÃO PEDRO)	1	+0	



TERCEIRA

ANGRA DO HEROÍSMO	20	-3
ALTARES	0	+0
ANGRA (NOSSA SENHORA DA CONCEIÇÃO)	1	+0
ANGRA (SANTA LUZIA)	5	+0
ANGRA (SÃO PEDRO)	2	+0
ANGRA (SÉ)	1	+0
CINCO RIBEIRAS	6	-1
DOZE RIBEIRAS	0	+0
FETEIRA	0	+0
PORTO JUDEU	0	+0
POSTO SANTO	1	-1
RAMINHO	0	+0
RIBEIRINHA	1	+0
SANTA BÁRBARA	0	+0
SÃO BARTOLOMEU DE REGATOS	0	+0
SÃO BENTO	2	+0
SÃO MATEUS DA CALHETA	0	+0
SERRETA	0	+0
TERRA CHÃ	1	-1
VILA DE SÃO SEBASTIÃO	0	+0

PRAIA DA VITÓRIA	7	+1
AGUALVA	1	+0
BISCOITOS	0	+0
CABO DA PRAIA	2	+0
FONTE DO BASTARDO	0	+0
FONTINHAS	0	+0
LAJES	0	+0
PORTO MARTINS	0	+0
PRAIA DA VITÓRIA (SANTA CRUZ)	3	+1
QUATRO RIBEIRAS	0	+0
SÃO BRÁS	0	+0
VILA NOVA	1	+0



GRACIOSA

SANTA CRUZ DA GRACIOSA	12	+5
GUADALUPE	4	+3
LUZ	0	+0
SANTA CRUZ DA GRACIOSA	2	+0
SÃO MATEUS	6	+2



PICO

LAJES DO PICO	1	+0
CALHETA DE NESQUIM	0	+0
LAJES DO PICO	0	+0
PIEIDADE	0	+0
RIBEIRAS	1	+0
RIBEIRINHA	0	+0
SÃO JOÃO	0	+0

MADALENA	0	+0
BANDEIRAS	0	+0
CANDELÁRIA	0	+0
CRIAÇÃO VELHA	0	+0
MADALENA	0	+0
SÃO CAETANO	0	+0
SÃO MATEUS	0	+0

SÃO ROQUE DO PICO	0	+0
PRAINHA	0	+0
SANTA LUZIA	0	+0
SANTO AMARO	0	+0
SANTO ANTÓNIO	0	+0
SÃO ROQUE DO PICO	0	+0



SÃO JORGE

VELAS	15	+0
MANADAS (SANTA BÁRBARA)	1	+0
NORTE GRANDE (NEVES)	0	+0
ROSAIS	2	+0
SANTO AMARO	2	+0
URZELINA (SÃO MATEUS)	6	+0
VELAS (SÃO JORGE)	4	+0

CALHETA	3	+0
CALHETA	1	+0
NORTE PEQUENO	1	+0
RIBEIRA SECA	1	+0
SANTO ANTÃO	0	+0
TOPO (NOSSA SENHORA DO ROSÁRIO)	0	+0



FAIAL

HORTA	9	-3
CAPELO	0	+0
CASTELO BRANCO	0	+0
CEDROS	0	+0
FETEIRA	1	-3
FLAMENGOS	2	+0
HORTA (ANGÚSTIAS)	2	-2
HORTA (CONCEIÇÃO)	0	+0
HORTA (MATRIZ)	4	+4
PEDRO MIGUEL	0	+0
PRAIA DO ALMOXARIFE	0	+0
PRAIA DO NORTE	0	+0
RIBEIRINHA	0	+0
SALÃO	0	+0



FLORES

SANTA CRUZ DAS FLORES	0	+0
CAVEIRA	0	+0
CEDROS	0	+0
PONTA DELGADA	0	+0
SANTA CRUZ DAS FLORES	0	+0

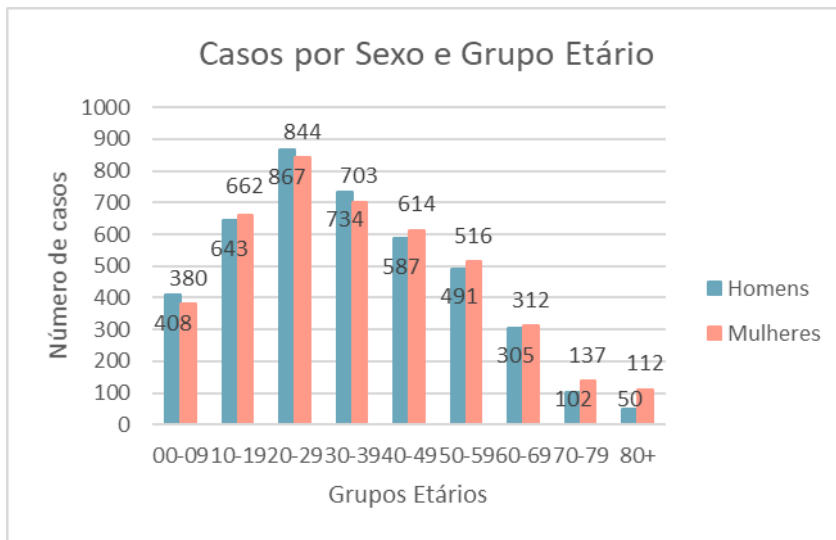
LAJES DAS FLORES	0	+0
FAJÃ GRANDE	0	+0
FAJÃZINHA	0	+0
FAZENDA	0	+0
LAJEDO	0	+0
LAJES DAS FLORES	0	+0
LOMBA	0	+0
MOSTEIRO	0	+0



CORVO

VILA DO CORVO	0	+0
CORVO	0	+0

SITUAÇÃO POR DADOS DEMOGRÁFICOS

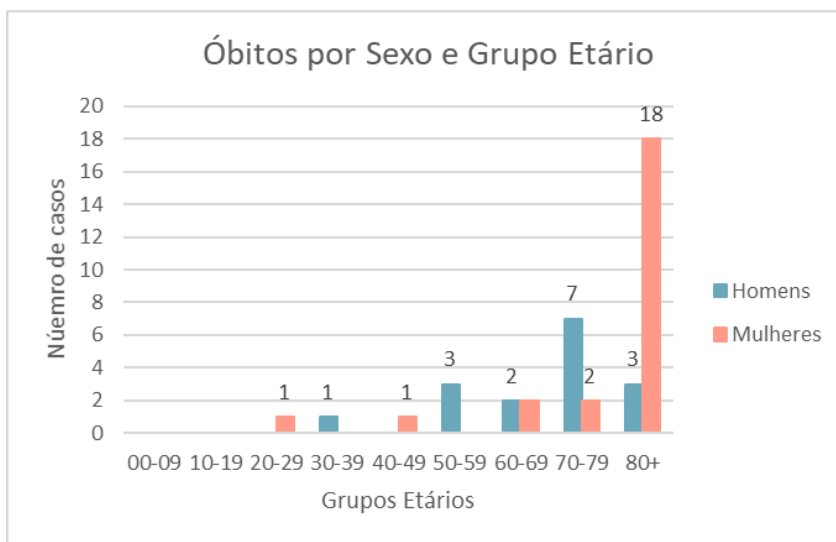


HOMENS

4187

MULHERES

4280

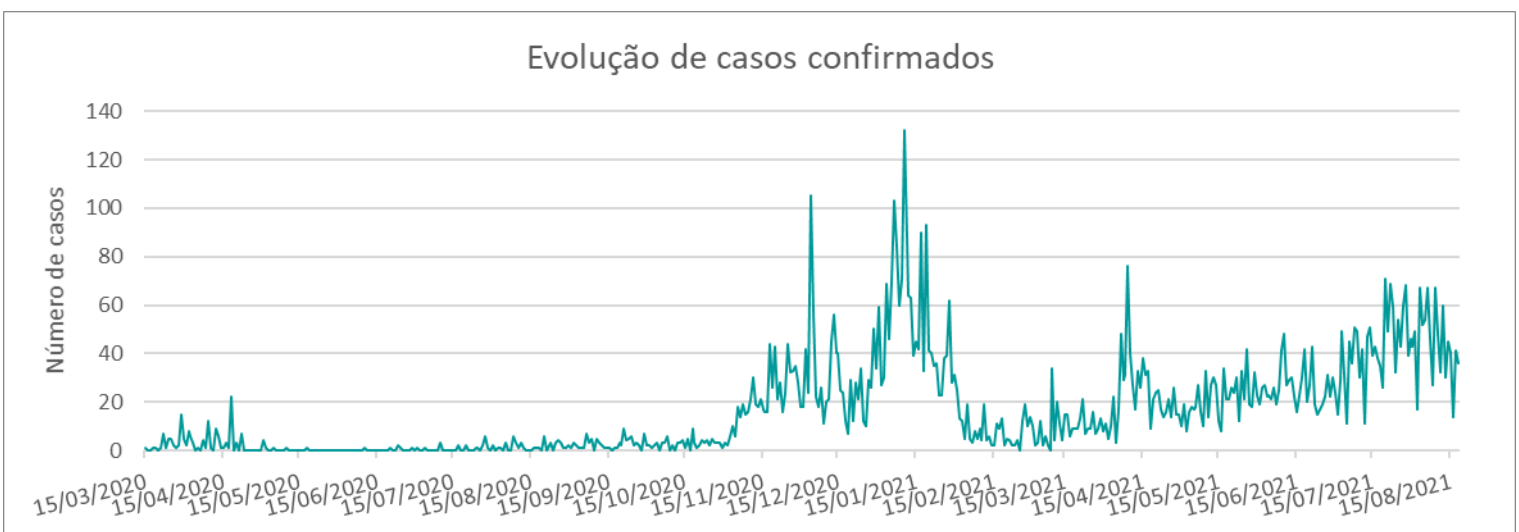


HOMENS

16

MULHERES

24



NÍVEIS DE RISCO EPIDEMIOLÓGICO, NOS ÚLTIMOS 7 DIAS À DATA DE 18/08/2021

ALTO RISCO 6 PONTOS		VALOR	NIVEL DE RISCO
MÉDIO ALTO RISCO 5 PONTOS	SANTA MARIA	5	Muito Baixo Risco
MÉDIO RISCO 3 OU 4 PONTOS	SÃO MIGUEL		Médio Alto Risco
BAIXO RISCO 1 OU 2 PONTOS	TERCEIRA	1	Baixo Risco
MUITO BAIXO RISCO 0 PONTOS	GRACIOSA		Muito Baixo Risco
	FAIAL		Muito Baixo Risco
	SÃO JORGE		Muito Baixo Risco
	PICO		Muito Baixo Risco
	FLORES		Muito Baixo Risco
	CORVO		Muito Baixo Risco

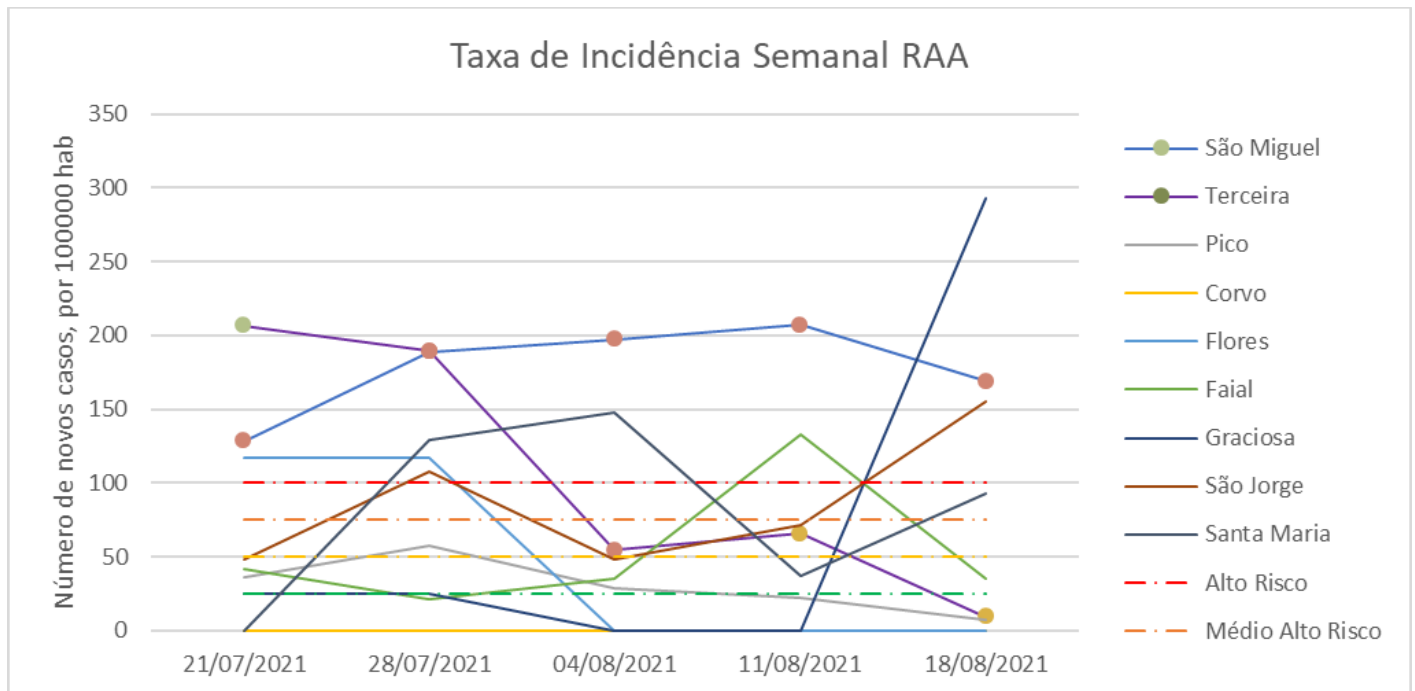
Legenda:

Os cálculos semanais são baseados nos dados compreendidos entre as 00:00 de 5ª feira e as 23:59 da 4ª feira seguinte.

A matriz do risco epidemiológico semanal resulta do somatório entre a taxa de incidência semanal (ilha), a variação média de internamentos (ilha) e o número de óbitos (regional) na última semana. Regra, apenas, aplicável às ilhas com transmissão comunitária.

Nota:

Atendendo à situação epidemiológica atual, nomeadamente pela não verificação de transmissão comunitária nas restantes ilhas, considera-se que o risco epidemiológico aplicável é Muito Baixo Risco.



MATRIZ SEMANAL	BAIXO NÍVEL	PONTOS	MÉDIO NÍVEL	PONTOS	ALTO NÍVEL	PONTOS
TAXA DE INCIDÊNCIA SEMANAL (ILHA)	0 a 49 novos casos/100 mil habitantes	0	50 a 99 novos casos/100 mil habitantes	1	≥ 100 novos casos/100 mil habitantes	2
VARIÇÃO MÉDIA DE INTERNAMENTOS (ILHA)	Diminuição do número internamentos	0	Manutenção do número internamentos	1	Aumento do número internamentos	2
NÚMERO DE ÓBITOS NA ÚLTIMA SEMANA (REGIONAL)	Zero óbitos	0	< 3 óbitos	1	≥ 3 óbitos	2



SÃO MIGUEL

		SÃO MIGUEL	
		Valor absoluto	Nível (pontos)
TAXA DE INCIDÊNCIA SEMANAL		169	2
MÉDIA DE INTERNAMENTOS ENTRE 05/08 E 11/08		6	N/A
MÉDIA DE INTERNAMENTOS ENTRE 11/08 E 18/08		10	N/A
VARIÇÃO MÉDIA DE INTERNAMENTOS		+4	2
NÚMERO DE ÓBITOS NA ÚLTIMA SEMANA		2	1
NÍVEL DE RISCO E VALOR TOTAL		Médio Alto Risco	5



TERCEIRA

		TERCEIRA	
		Valor absoluto	Nível (pontos)
TAXA DE INCIDÊNCIA SEMANAL		9	0
MÉDIA DE INTERNAMENTOS ENTRE 29/07 E 04/08		3	N/A
MÉDIA DE INTERNAMENTOS ENTRE 05/08 E 11/08		1	N/A
VARIÇÃO MÉDIA DE INTERNAMENTOS		-2	0
NÚMERO DE ÓBITOS NA ÚLTIMA SEMANA		2	1
NÍVEL DE RISCO E VALOR TOTAL		Baixo Risco	1