

SITUAÇÃO EPIDEMIOLÓGICA NA REGIÃO AUTÓNOMA DOS AÇORES

CONFIRMADOS

4324 | +29

ATIVOS

186 | +18

ÓBITOS

30 | +0

RECUPERADOS

4000 | +11

VIGILÂNCIAS ATIVAS

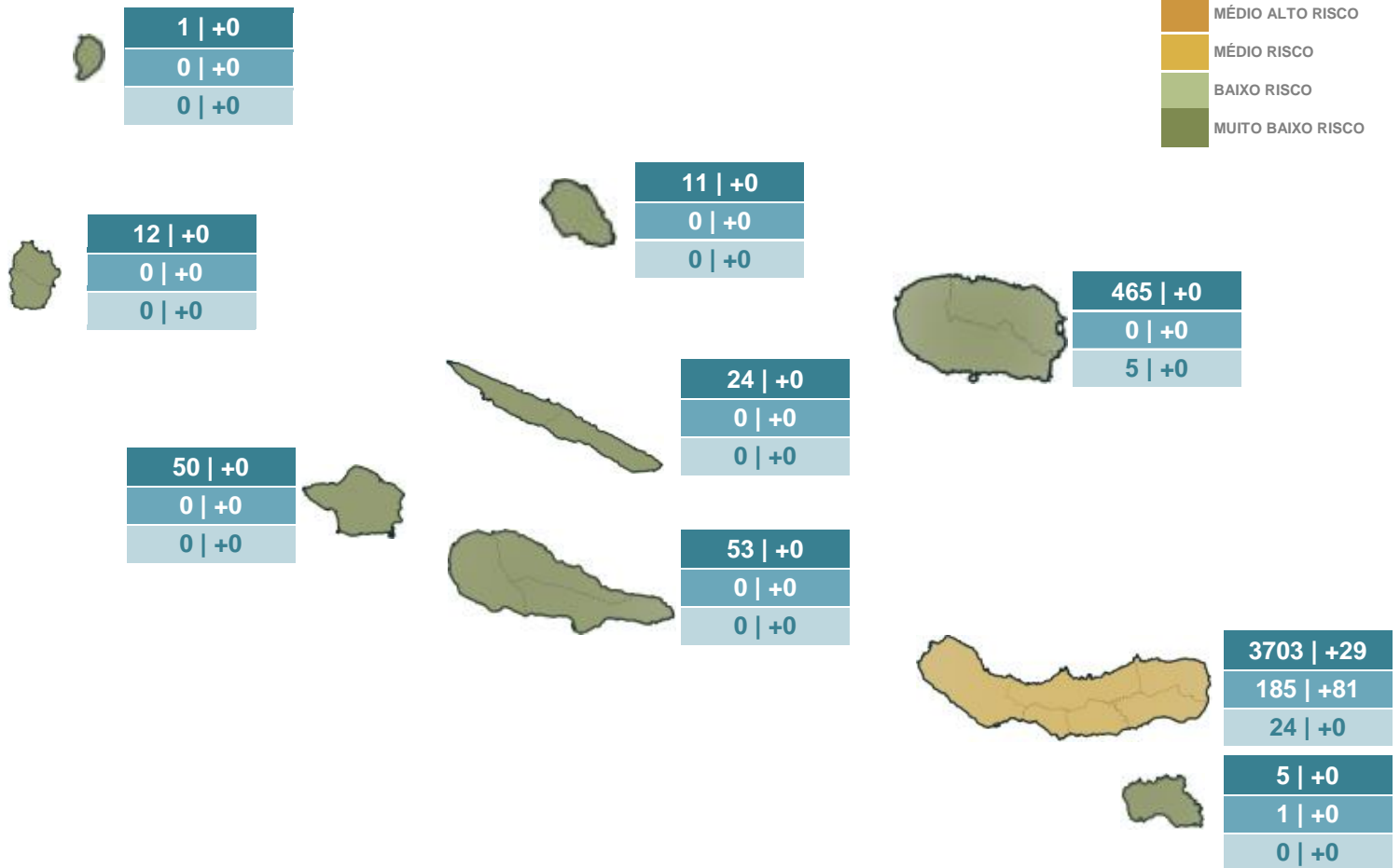
1012 | Valor parcial

TESTES RAA | TESTES 24H

406017 | +2584

Legenda de Risco








- ALTO RISCO
- MÉDIO ALTO RISCO
- MÉDIO RISCO
- BAIXO RISCO
- MUITO BAIXO RISCO



DISTRIBUIÇÃO DOS CASOS EM INTERNAMENTO

	HDES	HH	HSEIT	Total
INTERNADOS	6 +1	0 +0	0 +0	6 +1
INTERNADOS EM UCI	2 +0	0 +0	0 +0	2 +0

SITUAÇÃO EPIDEMIOLÓGICA POR CONCELHO

	LAGOA	NORDESTE	PONTA DELGADA	POVOAÇÃO	RIBEIRA GRANDE	VILA FRANCA DO CAMPO
	CONFIRMADOS 259 +0	101 +4	1080 +6	72 +0	1703 +2	488 +17
	ATIVOS 5 -1	33 +3	79 -2	1 -1	11 +2	56 +17
	ÓBITOS 0 +0	12 +0	7 +0	1 +0	3 +0	1 +0
	RECUPERADOS 247 +1	54 +1	945 +8	64 +1	1679 +0	428 +0
	SAÍDA RAA/NOTA CURA 7 +0	2 +0	48 +0	5 +0	10 +0	3 +0
	VILA DO PORTO					
	CONFIRMADOS 5 +0					
	ATIVOS 1 +0					
	ÓBITOS 0 +0					
	RECUPERADOS 4 +0					
	SAÍDA RAA/NOTA CURA 0 +0					
	SANTA CRUZ DA GRACIOSA			ANGRA DO HEROÍSMO	PRAIA DA VITÓRIA	
	CONFIRMADOS 11 +0			301 +0	164 +0	
	ATIVOS 0 +0			0 +0	0 +0	
	ÓBITOS 0 +0			4 +0	1 +0	
	RECUPERADOS 6 +0			287 +0	155 +0	
	SAÍDA RAA/NOTA CURA 5 +0			10 +0	7 +0	
	HORTA			LAJES DO PICO	MADALENA	SÃO ROQUE DO PICO
	CONFIRMADOS 50 +0			6 +0	30 +0	17 +0
	ATIVOS 0 +0			0 +0	0 +0	0 +0
	ÓBITOS 0 +0			0 +0	0 +0	0 +0
	RECUPERADOS 44 +0			6 +0	30 +0	14 +0
	SAÍDA RAA/NOTA CURA 6 +0			0 +0	0 +0	3 +0
	CALHETA	VELAS				
	CONFIRMADOS 10 +0	14 +0				
	ATIVOS 0 +0	0 +0				
	ÓBITOS 0 +0	0 +0				
	RECUPERADOS 9 +0	14 +0				
	SAÍDA RAA/NOTA CURA 1 +0	0 +0				
	LAJES DAS FLORES	SANTA CRUZ DAS FLORES		CORVO		
	CONFIRMADOS 4 +0	8 +0		1 +0		
	ATIVOS 0 +0	0 +0		0 +0		
	ÓBITOS 0 +0	0 +0		0 +0		
	RECUPERADOS 4 +0	7 +0		1 +0		
	SAÍDA RAA/NOTA CURA 0 +0	1 +0		0 +0		
						

CASOS ATIVOS POR CONCELHO / FREGUESIA



SÃO MIGUEL

PONTA DELGADA		79	-2
AJUDA DA BRETANHA	0	+0	
ARRIFES	4	-1	
CANDELÁRIA	0	+0	
CAPELAS	3	+2	
COVOADA	5	+0	
FAJÃ DE BAIXO	6	+0	
FAJÃ DE CIMA	4	+1	
FENAIIS DA LUZ	0	+0	
FETEIRAS	0	+0	
GINETES	0	+0	
MOSTEIROS	0	+0	
PILAR DA BRETANHA	0	+0	
PONTA DELGADA (SÃO JOSÉ)	6	-1	
PONTA DELGADA (SÃO PEDRO)	17	-1	
PONTA DELGADA (SÃO SEBASTIÃO)	7	+1	
RELVA	6	+1	
REMÉDIOS	0	+0	
ROSTO DO CÃO (LIVRAMENTO)	4	-1	
ROSTO DO CÃO (SÃO ROQUE)	14	-1	
SANTA BÁRBARA	0	+0	
SANTA CLARA	2	+0	
SANTO ANTÓNIO	0	+0	
SÃO VICENTE FERREIRA	1	-2	
SETE CIDADES	0	+0	
NORDESTE		33	+3
ACHADA	2	+0	
ACHADINHA	15	-1	
ALGARVIA	0	+0	
LOMBA DA FAZENDA	2	+0	
NORDESTE	4	+0	
SALGA	0	+0	
SANTANA	9	+4	
SANTO ANTÓNIO DE NORDESTINHO	0	+0	
SÃO PEDRO DE NORDESTINHO	1	+0	
VILA DO PORTO		1	+0
ALMAGREIRA	0	+0	
SANTA BÁRBARA	1	+0	
SANTO ESPÍRITO	0	+0	
SÃO PEDRO	0	+0	
VILA DO PORTO	0	+0	



SANTA MARIA

RIBEIRA GRANDE		11	+2
CALHETAS	0	+0	
FENAIIS DA AJUDA	0	+0	
LOMBA DA MAIA	0	+0	
LOMBA DE SÃO PEDRO	2	+0	
MAIA	0	+0	
PICO DA PEDRA	2	+1	
PORTO FORMOSO	0	+0	
RABO DE PEIXE	3	+0	
RIBEIRA GRANDE (CONCEIÇÃO)	0	+0	
RIBEIRA GRANDE (MATRIZ)	0	+0	
RIBEIRA SECA	2	+0	
RIBEIRINHA	0	+0	
SANTA BÁRBARA	2	+1	
SÃO BRÁS	0	+0	
POVOAÇÃO		1	+0
ÁGUA RETORTA	0	+0	
FAIAL DA TERRA	0	+0	
FURNAS	0	+0	
NOSSA SENHORA DOS REMÉDIOS	1	+0	
POVOAÇÃO	0	-1	
RIBEIRA QUENTE	0	+0	
LAGOA		5	-1
ÁGUA DE PAU	0	+0	
CABOUCO	0	+0	
LAGOA (NOSSA SENHORA DO ROSÁRIO)	1	-1	
LAGOA (SANTA CRUZ)	4	+0	
RIBEIRA CHÃ	0	+0	
VILA FRANCA DO CAMPO		56	+17
ÁGUA DE ALTO	2	+1	
PONTA GARÇA	10	+6	
RIBEIRA DAS TAINHAS	1	+1	
RIBEIRA SECA	7	+0	
VILA FRANCA DO CAMPO (SÃO MIGUEL)	31	+8	
VILA FRANCA DO CAMPO (SÃO PEDRO)	5	+1	



TERCEIRA

ANGRA DO HEROÍSMO	0	+0
ALTARES	0	+0
ANGRA (NOSSA SENHORA DA CONCEIÇÃO)	0	+0
ANGRA (SANTA LUZIA)	0	+0
ANGRA (SÃO PEDRO)	0	+0
ANGRA (SÉ)	0	+0
CINCO RIBEIRAS	0	+0
DOZE RIBEIRAS	0	+0
FETEIRA	0	+0
PORTO JUDEU	0	+0
POSTO SANTO	0	+0
RAMINHO	0	+0
RIBEIRINHA	0	+0
SANTA BÁRBARA	0	+0
SÃO BARTOLOMEU DE REGATOS	0	+0
SÃO BENTO	0	+0
SÃO MATEUS DA CALHETA	0	+0
SERRETA	0	+0
TERRA CHÃ	0	+0
VILA DE SÃO SEBASTIÃO	0	+0

PRAIA DA VITÓRIA	0	+0
AGUALVA	0	+0
BISCOITOS	0	+0
CABO DA PRAIA	0	+0
FONTE DO BASTARDO	0	+0
FONTINHAS	0	+0
LAJES	0	+0
PORTO MARTINS	0	+0
PRAIA DA VITÓRIA (SANTA CRUZ)	0	+0
QUATRO RIBEIRAS	0	+0
SÃO BRÁS	0	+0
VILA NOVA	0	+0



GRACIOSA

SANTA CRUZ DA GRACIOSA	0	+0
GUADALUPE	0	+0
LUZ	0	+0
SANTA CRUZ DA GRACIOSA	0	+0
SÃO MATEUS	0	+0



PICO

LAJES DO PICO	0	+0
CALHETA DE NESQUIM	0	+0
LAJES DO PICO	0	+0
PIEIDADE	0	+0
RIBEIRAS	0	+0
RIBEIRINHA	0	+0
SÃO JOÃO	0	+0

MADALENA	0	+0
BANDEIRAS	0	+0
CANDELÁRIA	0	+0
CRIAÇÃO VELHA	0	+0
MADALENA	0	+0
SÃO CAETANO	0	+0
SÃO MATEUS	0	+0

SÃO ROQUE DO PICO	0	+0
PRAINHA	0	+0
SANTA LUZIA	0	+0
SANTO AMARO	0	+0
SANTO ANTÓNIO	0	+0
SÃO ROQUE DO PICO	0	+0



SÃO JORGE

VELAS	0	+0
MANADAS (SANTA BÁRBARA)	0	+0
NORTE GRANDE (NEVES)	0	+0
ROSAIS	0	+0
SANTO AMARO	0	+0
URZELINA (SÃO MATEUS)	0	+0
VELAS (SÃO JORGE)	0	+0

CALHETA	0	+0
CALHETA	0	+0
NORTE PEQUENO	0	+0
RIBEIRA SECA	0	+0
SANTO ANTÃO	0	+0
TOPO (NOSSA SENHORA DO ROSÁRIO)	0	+0



FAIAL

HORTA	0	+0
CAPELO	0	+0
CASTELO BRANCO	0	+0
CEDROS	0	+0
FETEIRA	0	+0
FLAMENGOS	0	+0
HORTA (ANGÚSTIAS)	0	+0
HORTA (CONCEIÇÃO)	0	+0
HORTA (MATRIZ)	0	+0
PEDRO MIGUEL	0	+0
PRAIA DO ALMOXARIFE	0	+0
PRAIA DO NORTE	0	+0
RIBEIRINHA	0	+0
SALÃO	0	+0



FLORES

SANTA CRUZ DAS FLORES	0	+0
CAVEIRA	0	+0
CEDROS	0	+0
PONTA DELGADA	0	+0
SANTA CRUZ DAS FLORES	0	+0

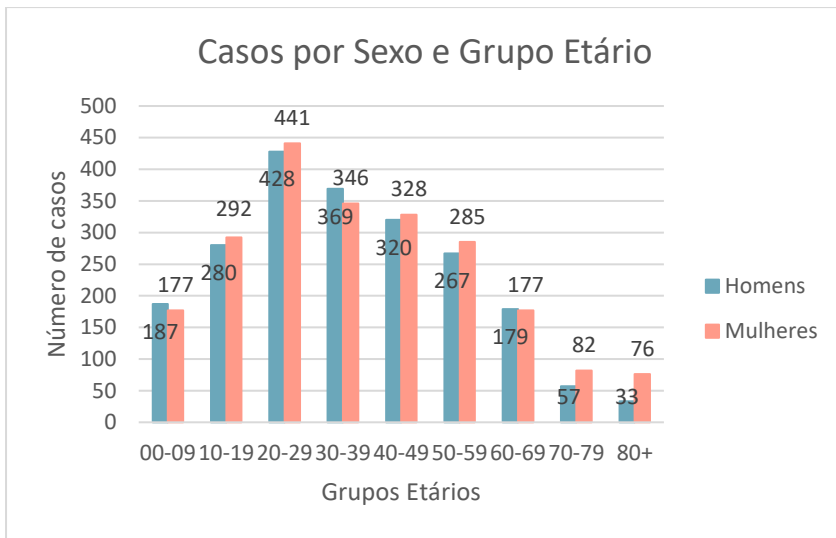
LAJES DAS FLORES	0	+0
FAJÃ GRANDE	0	+0
FAJÃZINHA	0	+0
FAZENDA	0	+0
LAJEDO	0	+0
LAJES DAS FLORES	0	+0
LOMBA	0	+0
MOSTEIRO	0	+0



CORVO

VILA DO CORVO	0	+0
CORVO	0	+0

SITUAÇÃO POR DADOS DEMOGRÁFICOS

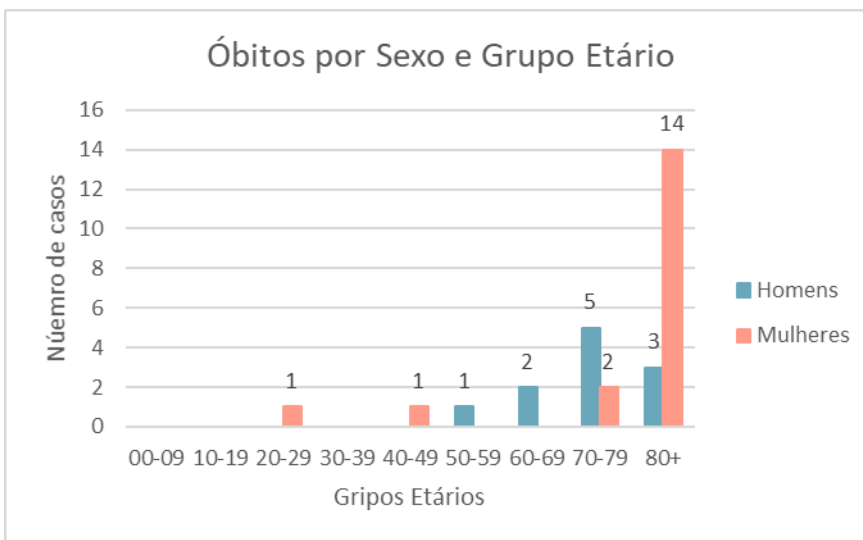


HOMENS

2120

MULHERES

2204

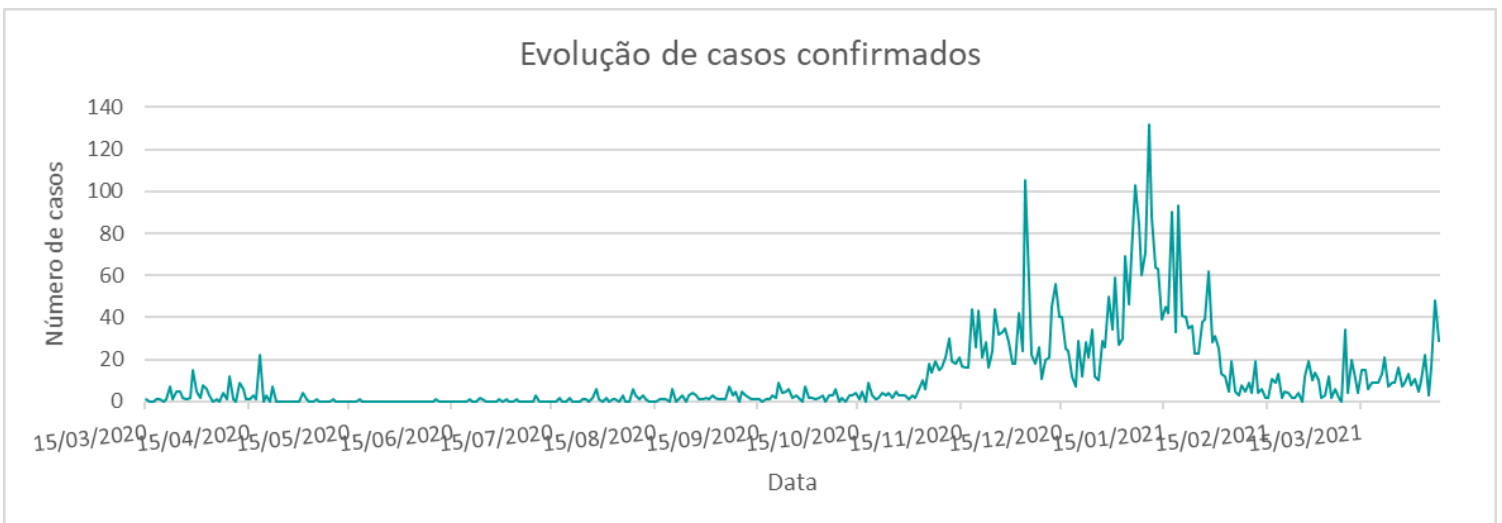


HOMENS

11

MULHERES

18



NÍVEIS DE RISCO EPIDEMIOLÓGICO, NOS ÚLTIMOS 7 DIAS À DATA DE 25/02/2021

NÍVEL DE RISCO	VALOR	NÍVEL DE RISCO
ALTO RISCO ≥ 100 NOVOS CASOS / 100 MIL HABITANTES		
MÉDIO ALTO RISCO 75 A 99 NOVOS CASOS / 100 MIL HABITANTES		
MÉDIO RISCO 50 A 74 NOVOS CASOS / 100 MIL HABITANTES		
BAIXO RISCO 25 A 49 NOVOS CASOS / 100 MIL HABITANTES		
MUITO BAIXO RISCO < 25 NOVOS CASOS / 100 MIL HABITANTES		
	LAGOA	28
	NORDESTE	506
	PONTA DELGADA	60
	POVOAÇÃO	16
	RIBEIRA GRANDE	25
	VILA FRANCA DO CAMPO	481
		Médio Risco
		Alto Risco
		Médio Risco
		Médio Risco
		Médio Risco
		Alto Risco

Nota Metodológica

O Nível Risco é determinado por 2 hipóteses:

- se 50% ou mais dos concelhos de uma ilha estiverem em situação de alto risco, os restantes concelhos devem ser considerados como alto risco.
- se 30% dos concelhos de uma ilha estiverem em alto risco, os restantes concelhos devem ser considerados como médio risco.

Nota:

Aos restantes concelhos aplica-se Muito Baixo Risco, resultante da situação epidemiológica atual, nomeadamente pela não verificação de transmissão comunitária.

De acordo com os critérios definidos no DRR em vigor, na presença de 1/3 dos concelhos em alto risco, aplicam-se aos restantes concelhos da mesma ilha as medidas previstas no nível de médio risco.

