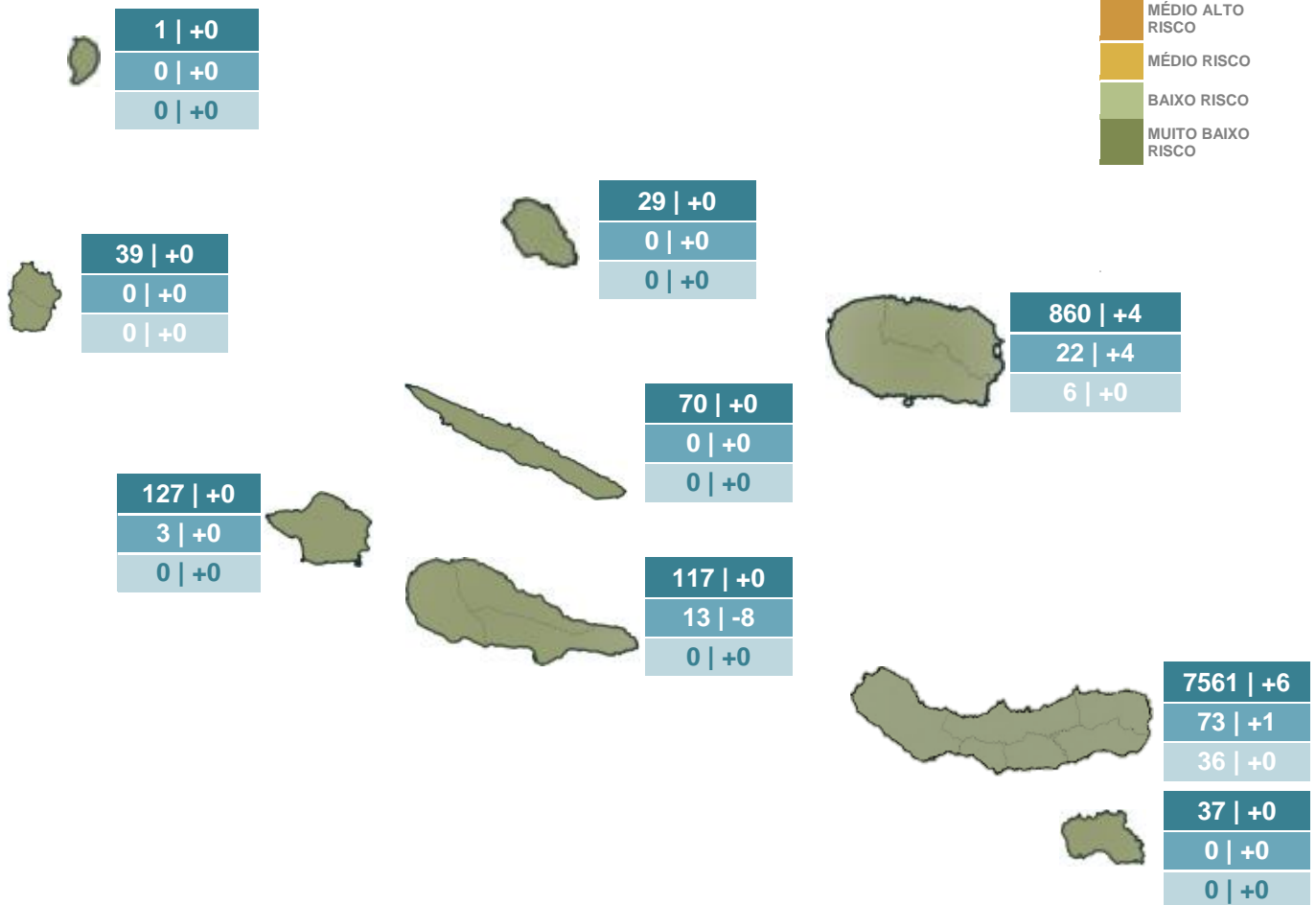


## SITUAÇÃO EPIDEMIOLÓGICA NA REGIÃO AUTÓNOMA DOS AÇORES

CONFIRMADOS	ATIVOS	ÓBITOS	RECUPERADOS	VIGILÂNCIAS ATIVAS
8841   +10	111   -3	42   +0	8515   +13	168   Valor parcial
TESTES RAA   TESTES 24H				
688802   +702				

### Legenda de Risco


ALTO RISCO
MÉDIO ALTO RISCO
MÉDIO RISCO
BAIXO RISCO
MUITO BAIXO RISCO




### DISTRIBUIÇÃO DOS CASOS EM INTERNAMENTO

	HDES	HH	HSEIT	
INTERNADOS	5   +3	0   +0	1   +0	6   +3
INTERNADOS EM UCI	1   +1	0   +0	0   +0	1   +1


## SITUAÇÃO EPIDEMIOLÓGICA POR CONCELHO

	LAGOA	NORDESTE	PONTA DELGADA	POVOAÇÃO	RIBEIRA GRANDE	VILA FRANCA DO CAMPO
	<b>CONFIRMADOS</b> 890 +0	175 +0	2476 +4	103 +1	3095 +1	822 +0
	<b>ATIVOS</b> 8 -1	1 +0	54 +1	1 +1	6 +0	3 +0
	<b>ÓBITOS</b> 0 +0	12 +0	15 +0	1 +0	4 +0	4 +0
	<b>RECUPERADOS</b> 873 +1	157 +0	2336 +3	95 +0	3073 +1	810 +0
	<b>SAÍDA RAA/NOTA CURA</b> 9 +0	5 +0	71 +0	6 +0	12 +0	5 +0


  

	VILA DO PORTO
	<b>CONFIRMADOS</b> 37 +0
	<b>ATIVOS</b> 0 +0
	<b>ÓBITOS</b> 0 +0
	<b>RECUPERADOS</b> 34 +0
	<b>SAÍDA RAA/NOTA CURA</b> 3 +0


  

	SANTA CRUZ DA GRACIOSA	ANGRA DO HEROÍSMO	PRAIA DA VITÓRIA
	<b>CONFIRMADOS</b> 29 +0	508 +4	352 +0
	<b>ATIVOS</b> 0 +0	15 +4	7 +0
	<b>ÓBITOS</b> 0 +0	4 +0	2 +0
	<b>RECUPERADOS</b> 24 +0	471 +0	328 +0
	<b>SAÍDA RAA/NOTA CURA</b> 5 +0	18 +0	15 +0


  

	HORTA	LAJES DO PICO	MADALENA	SÃO ROQUE DO PICO
	<b>CONFIRMADOS</b> 127 +0	20 +0	73 +0	24 +0
	<b>ATIVOS</b> 3 +0	0 +0	13 -7	0 -1
	<b>ÓBITOS</b> 0 +0	0 +0	0 +0	0 +0
	<b>RECUPERADOS</b> 109 +0	20 +0	59 +7	20 +1
	<b>SAÍDA RAA/NOTA CURA</b> 15 +0	0 +0	1 +0	4 +0

	CALHETA	VELAS
	<b>CONFIRMADOS</b> 15 +0	55 +0
	<b>ATIVOS</b> 0 +0	0 +0
	<b>ÓBITOS</b> 0 +0	0 +0
	<b>RECUPERADOS</b> 14 +0	55 +0
	<b>SAÍDA RAA/NOTA CURA</b> 1 +0	0 +0

	LAJES DAS FLORES	SANTA CRUZ DAS FLORES	CORVO
	<b>CONFIRMADOS</b> 27 +0	12 +0	1 +0
	<b>ATIVOS</b> 0 +0	0 +0	0 +0
	<b>ÓBITOS</b> 0 +0	0 +0	0 +0
	<b>RECUPERADOS</b> 26 +0	10 +0	1 +0
	<b>SAÍDA RAA/NOTA CURA</b> 1 +0	2 +0	0 +0

## CASOS ATIVOS POR CONCELHO / FREGUESIA



SÃO MIGUEL

PONTA DELGADA	54	+1
AJUDA DA BRETANHA	1	+0
ARRIFES	12	-1
CANDELÁRIA	1	+1
CAPELAS	2	+0
COVOADA	0	+0
FAJÃ DE BAIXO	2	+1
FAJÃ DE CIMA	0	+0
FENAIIS DA LUZ	0	+0
FETEIRAS	0	+0
GINETES	12	+0
MOSTEIROS	0	+0
PILAR DA BRETANHA	0	+0
PONTA DELGADA (SÃO JOSÉ)	3	+0
PONTA DELGADA (SÃO PEDRO)	8	-1
PONTA DELGADA (SÃO SEBASTIÃO)	1	+0
RELVA	11	+1
REMÉDIOS	0	+0
ROSTO DO CÃO (LIVRAMENTO)	0	+0
ROSTO DO CÃO (SÃO ROQUE)	0	+0
SANTA BÁRBARA	0	+0
SANTA CLARA	0	+0
SANTO ANTÓNIO	0	+0
SÃO VICENTE FERREIRA	0	+0
SETE CIDADES	1	+0
NORDESTE	1	+0
ACHADA	0	+0
ACHADINHA	0	+0
ALGARVIA	0	+0
LOMBA DA FAZENDA	0	+0
NORDESTE	0	+0
SALGA	1	+0
SANTANA	0	+0
SANTO ANTÓNIO DE NORDESTINHO	0	+0
SÃO PEDRO DE NORDESTINHO	0	+0



SANTA MARIA

VILA DO PORTO	0	+0
ALMAGREIRA	0	+0
SANTA BÁRBARA	0	+0
SANTO ESPÍRITO	0	+0
SÃO PEDRO	0	+0
VILA DO PORTO	0	+0

RIBEIRA GRANDE	6	+0
CALHETAS	0	+0
FENAIIS DA AJUDA	0	+0
LOMBA DA MAIA	1	+0
LOMBA DE SÃO PEDRO	0	+0
MAIA	1	+0
PICO DA PEDRA	0	+0
PORTO FORMOSO	0	+0
RABO DE PEIXE	1	+1
RIBEIRA GRANDE (CONCEIÇÃO)	0	+0
RIBEIRA GRANDE (MATRIZ)	2	-1
RIBEIRA SECA	1	+0
RIBEIRINHA	0	+0
SANTA BÁRBARA	0	+0
SÃO BRÁS	0	+0
POVOAÇÃO	1	+1
ÁGUA RETORTA	0	+0
FAIAL DA TERRA	0	+0
FURNAS	1	+1
NOSSA SENHORA DOS REMÉDIOS	0	+0
POVOAÇÃO	0	+0
RIBEIRA QUENTE	0	+0
LAGOA	8	-1
ÁGUA DE PAU	0	+0
CABOUCO	4	-1
LAGOA (NOSSA SENHORA DO ROSÁRIO)	3	+0
LAGOA (SANTA CRUZ)	1	+0
RIBEIRA CHÃ	0	+0
VILA FRANCA DO CAMPO	3	+0
ÁGUA DE ALTO	0	+0
PONTA GARÇA	0	+0
RIBEIRA DAS TAINHAS	0	+0
RIBEIRA SECA	0	+0
VILA FRANCA DO CAMPO (SÃO MIGUEL)	3	+0
VILA FRANCA DO CAMPO (SÃO PEDRO)	0	+0



## TERCEIRA

ANGRA DO HEROÍSMO	15	+4
ALTARES	0	+0
ANGRA (NOSSA SENHORA DA CONCEIÇÃO)	2	+0
ANGRA (SANTA LUZIA)	3	+0
ANGRA (SÃO PEDRO)	1	+0
ANGRA (SÉ)	0	+0
CINCO RIBEIRAS	0	+0
DOZE RIBEIRAS	0	+0
FETEIRA	0	+0
PORTO JUDEU	0	+0
POSTO SANTO	0	+0
RAMINHO	3	+2
RIBEIRINHA	2	+0
SANTA BÁRBARA	0	+0
SÃO BARTOLOMEU DE REGATOS	0	+0
SÃO BENTO	2	+0
SÃO MATEUS DA CALHETA	0	+0
SERRETA	0	+0
TERRA CHÃ	0	+0
VILA DE SÃO SEBASTIÃO	2	+2

PRAIA DA VITÓRIA	7	+0
AGUALVA	2	+0
BISCOITOS	0	+0
CABO DA PRAIA	0	+0
FONTE DO BASTARDO	0	+0
FONTINHAS	0	+0
LAJES	0	+0
PORTO MARTINS	0	+0
PRAIA DA VITÓRIA (SANTA CRUZ)	5	+0
QUATRO RIBEIRAS	0	+0
SÃO BRÁS	0	+0
VILA NOVA	0	+0



## GRACIOSA

SANTA CRUZ DA GRACIOSA	0	+0
GUADALUPE	0	+0
LUZ	0	+0
SANTA CRUZ DA GRACIOSA	0	+0
SÃO MATEUS	0	+0



## PICO

LAJES DO PICO	0	+0
CALHETA DE NESQUIM	0	+0
LAJES DO PICO	0	+0
PIEIDADE	0	+0
RIBEIRAS	0	+0
RIBEIRINHA	0	+0
SÃO JOÃO	0	+0

MADALENA	13	-7
BANDEIRAS	0	+0
CANDELÁRIA	0	+0
CRIAÇÃO VELHA	1	+0
MADALENA	10	-7
SÃO CAETANO	0	+0
SÃO MATEUS	2	+0

SÃO ROQUE DO PICO	0	-1
PRAINHA	0	+0
SANTA LUZIA	0	-1
SANTO AMARO	0	+0
SANTO ANTÓNIO	0	+0
SÃO ROQUE DO PICO	0	+0



SÃO JORGE

VELAS	0	+0
MANADAS (SANTA BÁRBARA)	0	+0
NORTE GRANDE (NEVES)	0	+0
ROSAIS	0	+0
SANTO AMARO	0	+0
URZELINA (SÃO MATEUS)	0	+0
VELAS (SÃO JORGE)	0	+0

CALHETA	0	+0
CALHETA	0	+0
NORTE PEQUENO	0	+0
RIBEIRA SECA	0	+0
SANTO ANTÃO	0	+0
TOPO (NOSSA SENHORA DO ROSÁRIO)	0	+0



FAIAL

HORTA	3	+0
CAPELO	0	+0
CASTELO BRANCO	0	+0
CEDROS	0	+0
FETEIRA	0	+0
FLAMENGOS	0	+0
HORTA (ANGÚSTIAS)	3	+0
HORTA (CONCEIÇÃO)	0	+0
HORTA (MATRIZ)	0	+0
PEDRO MIGUEL	0	+0
PRAIA DO ALMOXARIFE	0	+0
PRAIA DO NORTE	0	+0
RIBEIRINHA	0	+0
SALÃO	0	+0



FLORES

SANTA CRUZ DAS FLORES	0	+0
CAVEIRA	0	+0
CEDROS	0	+0
PONTA DELGADA	0	+0
SANTA CRUZ DAS FLORES	0	+0

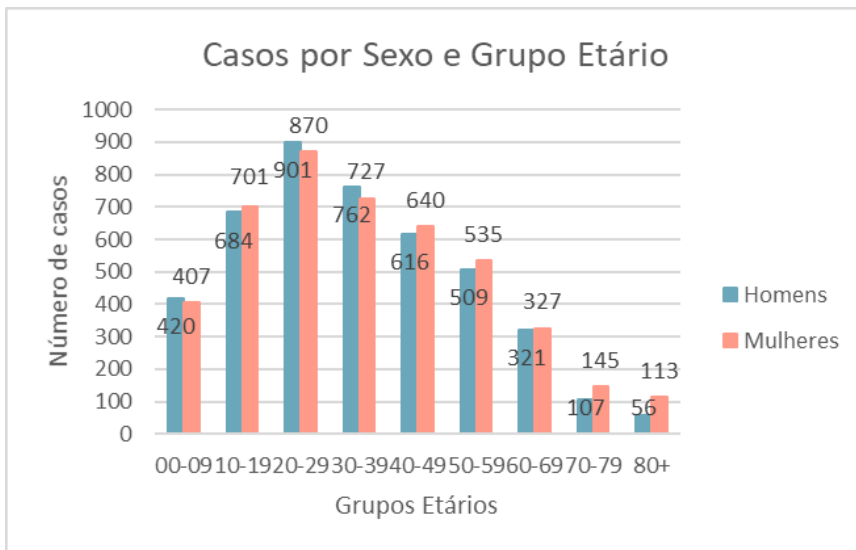
LAJES DAS FLORES	0	+0
FAJÃ GRANDE	0	+0
FAJÃZINHA	0	+0
FAZENDA	0	+0
LAJEDO	0	+0
LAJES DAS FLORES	0	+0
LOMBA	0	+0
MOSTEIRO	0	+0



CORVO

VILA DO CORVO	0	+0
CORVO	0	+0

## SITUAÇÃO POR DADOS DEMOGRÁFICOS

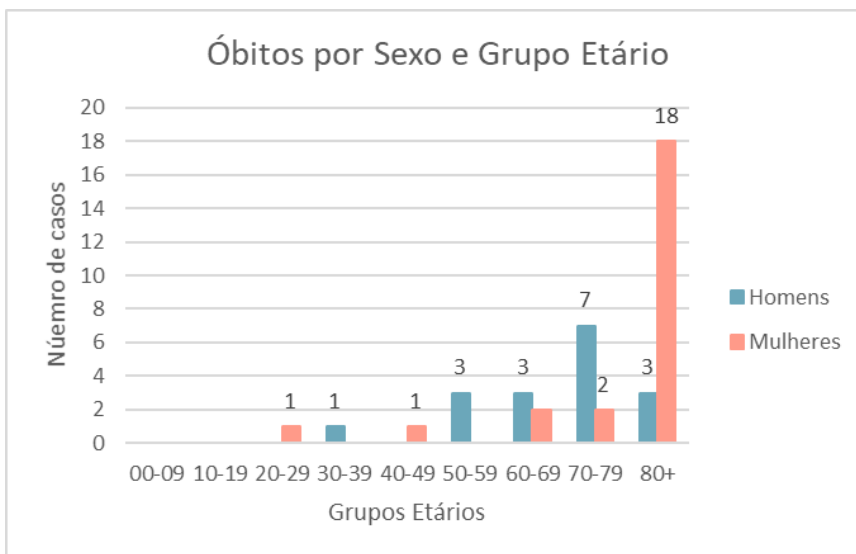


**HOMENS**

**4376**

**MULHERES**

**4465**

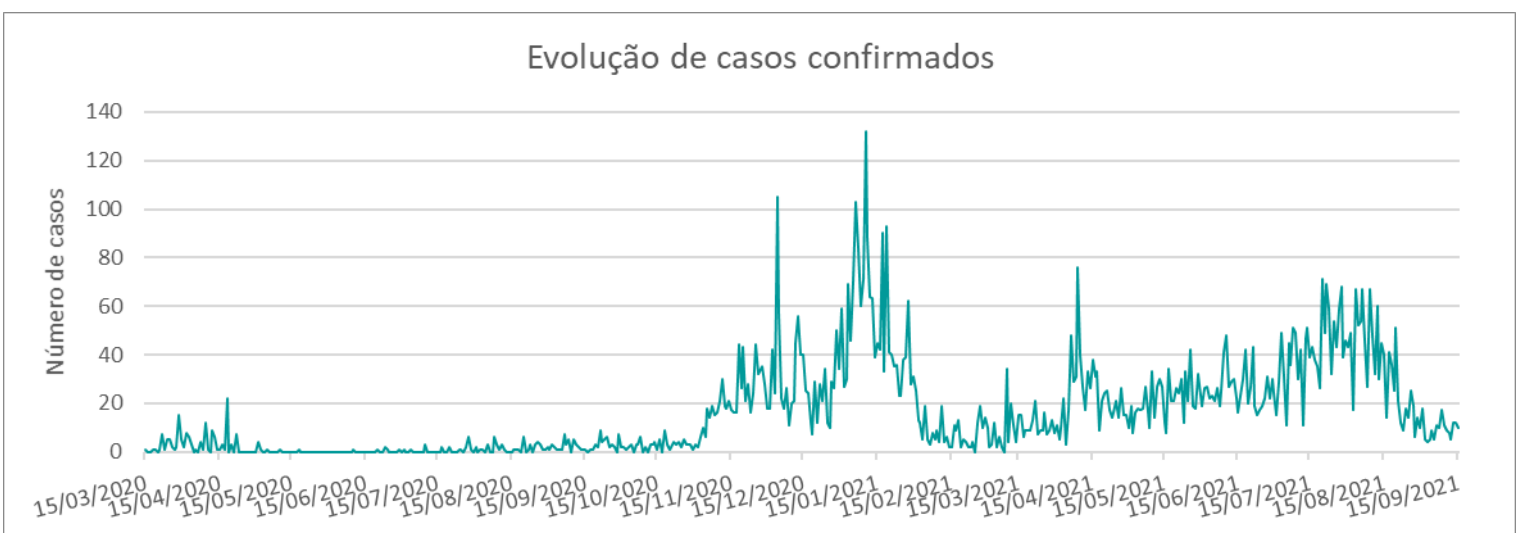


**HOMENS**

**17**

**MULHERES**

**25**



## NÍVEIS DE RISCO EPIDEMIOLÓGICO, NOS ÚLTIMOS 7 DIAS À DATA DE 15/09/2021

ALTO RISCO	VALOR	NÍVEL DE RISCO
6 PONTOS	0	Muito Baixo Risco
MÉDIO ALTO RISCO		Muito Baixo Risco
5 PONTOS		Muito Baixo Risco
MÉDIO RISCO		Muito Baixo Risco
3 OU 4 PONTOS		Muito Baixo Risco
BAIXO RISCO		Muito Baixo Risco
1 OU 2 PONTOS		Muito Baixo Risco
MUITO BAIXO RISCO		Muito Baixo Risco
0 PONTOS		Muito Baixo Risco

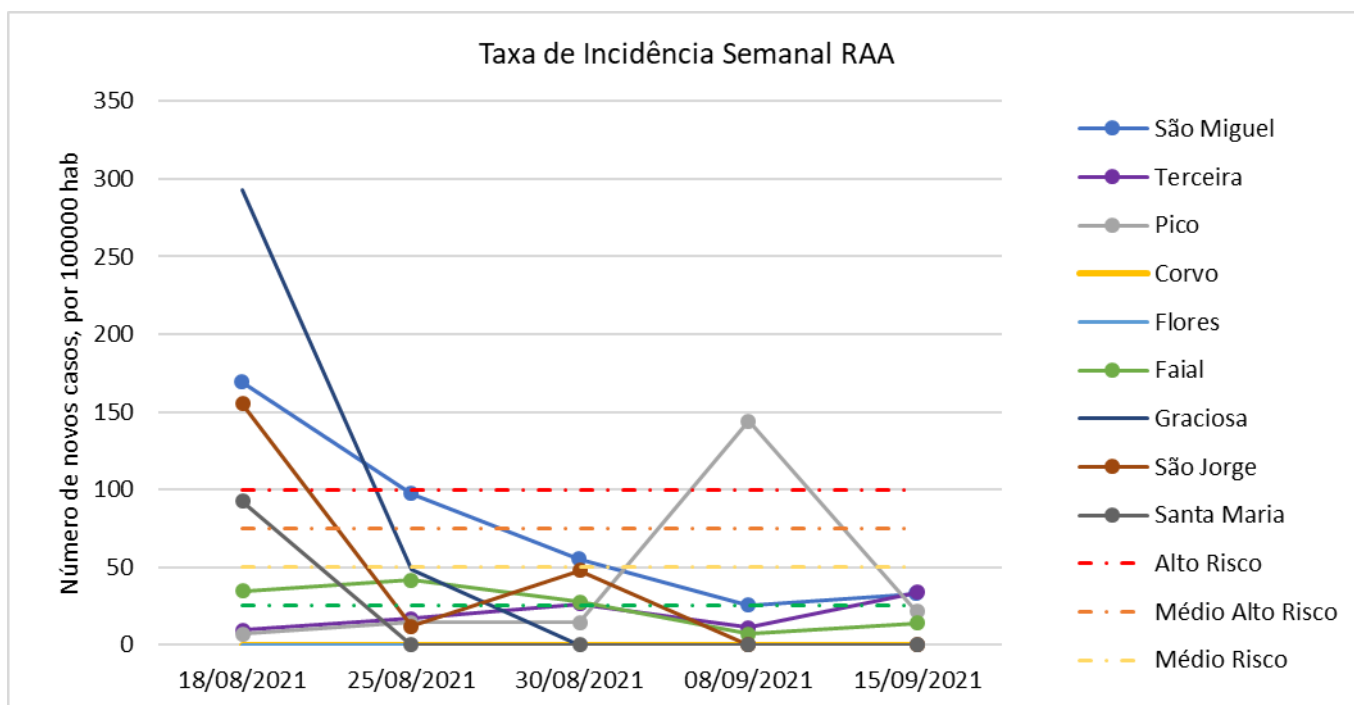
### Legenda:

Os cálculos semanais são baseados nos dados compreendidos entre as 00:00 de 5ª feira e as 23:59 da 4ª feira seguinte.

A matriz do risco epidemiológico semanal resulta do somatório entre a taxa de incidência semanal (ilha), a variação média de internamentos (ilha) e o número de óbitos (regional) na última semana. Regra, apenas, aplicável às ilhas com transmissão comunitária.

### Nota:

Atendendo à situação epidemiológica atual, nomeadamente pela não verificação de transmissão comunitária nas restantes ilhas, considera-se que o risco epidemiológico aplicável é Muito Baixo Risco.



MATRIZ SEMANAL	BAIXO NÍVEL	PONTOS	MÉDIO NÍVEL	PONTOS	ALTO NÍVEL	PONTOS
TAXA DE INCIDÊNCIA SEMANAL (ILHA)	0 a 49 novos casos/100 mil habitantes	0	50 a 99 novos casos/100 mil habitantes	1	≥ 100 novos casos/100 mil habitantes	2
VARIAÇÃO MÉDIA DE INTERNAMENTOS (ILHA)	Diminuição do número internamentos	0	Manutenção do número internamentos	1	Aumento do número internamentos	2
NÚMERO DE ÓBITOS NA ÚLTIMA SEMANA (REGIONAL)	Zero óbitos	0	< 3 óbitos	1	≥ 3 óbitos	2



SÃO MIGUEL

	SÃO MIGUEL	
	Valor absoluto	Nível (pontos)
TAXA DE INCIDÊNCIA SEMANAL	33	0
MÉDIA DE INTERNAMENTOS ENTRE 02/09 E 08/09	4	N/A
MÉDIA DE INTERNAMENTOS ENTRE 09/09 E 15/09	2	N/A
VARIAÇÃO MÉDIA DE INTERNAMENTOS	-2	0
NÚMERO DE ÓBITOS NA ÚLTIMA SEMANA	0	0
<b>NÍVEL DE RISCO E VALOR TOTAL</b>	<b>Muito Baixo Risco</b>	<b>0</b>