

SITUAÇÃO EPIDEMIOLÓGICA NA REGIÃO AUTÓNOMA DOS AÇORES

CONFIRMADOS

4040 | +6

ATIVOS

115 | +1

ÓBITOS

29 | +0

RECUPERADOS

3788 | +5

VIGILÂNCIAS ATIVAS

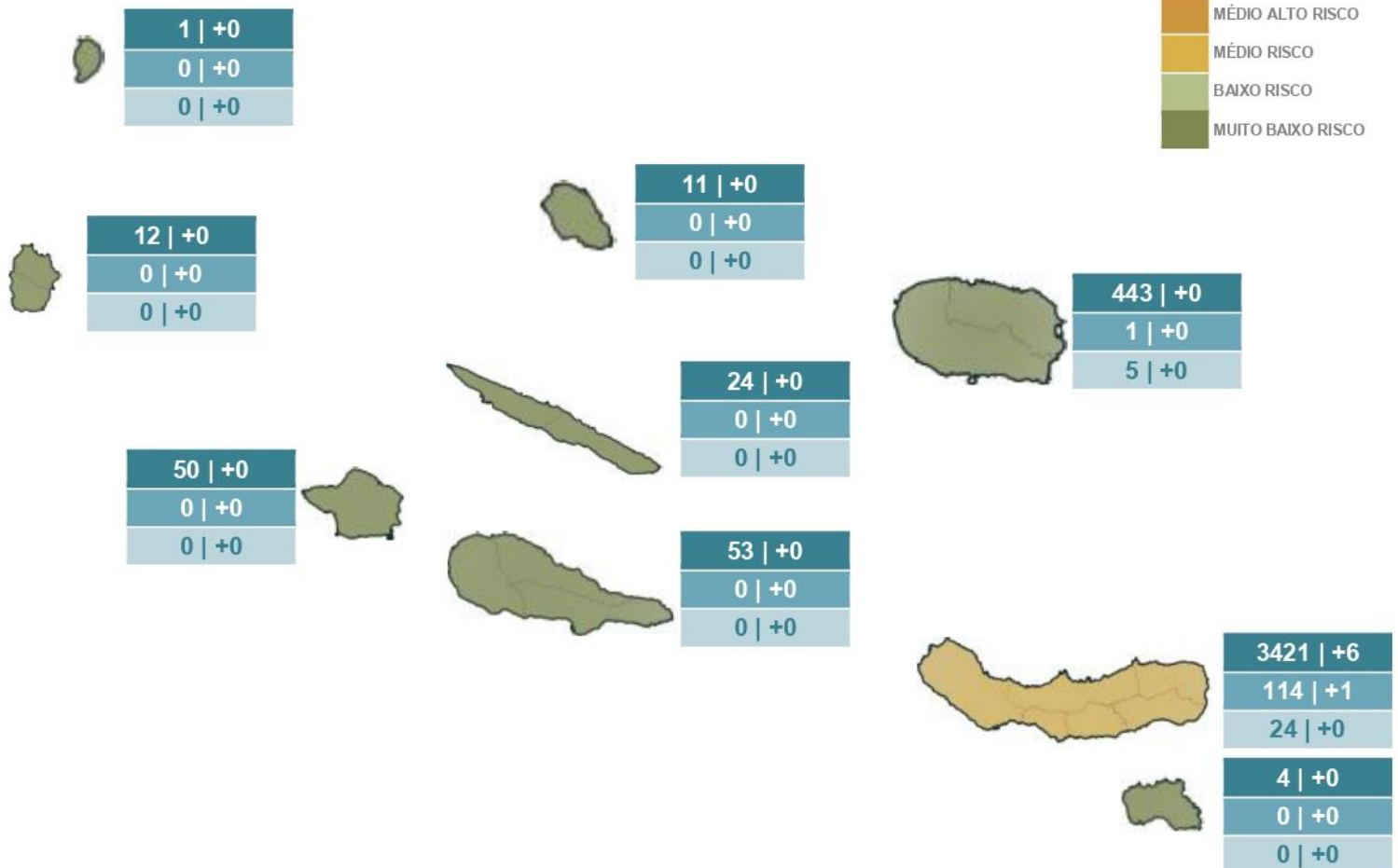
1230 | Valor parcial

TESTES RAA | TESTES 24H

370167 | +1801

Legenda de Risco


- ALTO RISCO
- MÉDIO ALTO RISCO
- MÉDIO RISCO
- BAIXO RISCO
- MUITO BAIXO RISCO



DISTRIBUIÇÃO DOS CASOS EM INTERNAMENTO


	HDES	HH	HSEIT	Total
INTERNADOS	7 +3	0 +0	0 +0	7 +3
INTERNADOS EM UCI	0 +0	0 +0	0 +0	0 +0

SITUAÇÃO EPIDEMIOLÓGICA POR CONCELHO


	LAGOA		NORDESTE		PONTA DELGADA		POVOAÇÃO		RIBEIRA GRANDE		VILA FRANCA DO CAMPO	
	CONFIRMADOS	250 +1	67 +0	920 +3	71 +0	1684 +2	429 +0					
	ATIVOS	22 +1	1 +0	51 +3	2 +0	37 -3	1 +0					
	ÓBITOS	0 +0	12 +0	7 +0	1 +0	3 +0	1 +0					
	RECUPERADOS	221 +0	52 +0	814 +0	63 +0	1634 +5	424 +0					
	SAÍDA RAA/NOTA CURA	7 +0	2 +0	48 +0	5 +0	10 +0	3 +0					


	VILA DO PORTO	
	CONFIRMADOS	4 +0
	ATIVOS	0 +0
	ÓBITOS	0 +0
	RECUPERADOS	4 +0
	SAÍDA RAA/NOTA CURA	0 +0


	SANTA CRUZ DA GRACIOSA	
	CONFIRMADOS	11 +0
	ATIVOS	0 +0
	ÓBITOS	0 +0
	RECUPERADOS	6 +0
	SAÍDA RAA/NOTA CURA	5 +0

	ANGRA DO HEROÍSMO		PRAIA DA VITÓRIA	
	CONFIRMADOS	300 +0	164 +0	
	ATIVOS	0 +0	1 +0	
	ÓBITOS	4 +0	1 +0	
	RECUPERADOS	286 +0	155 +0	
	SAÍDA RAA/NOTA CURA	10 +0	7 +0	

	HORTA	
	CONFIRMADOS	50 +0
	ATIVOS	0 +0
	ÓBITOS	0 +0
	RECUPERADOS	44 +0
	SAÍDA RAA/NOTA CURA	6 +0

	LAJES DO PICO		MADALENA		SÃO ROQUE DO PICO	
	CONFIRMADOS	6 +0	30 +0	17 +0		
	ATIVOS	0 +0	0 +0	0 +0		
	ÓBITOS	0 +0	0 +0	0 +0		
	RECUPERADOS	6 +0	30 +0	14 +0		
	SAÍDA RAA/NOTA CURA	0 +0	0 +0	3 +0		

	CALHETA		VELAS	
	CONFIRMADOS	10 +0	14 +0	
	ATIVOS	0 +0	0 +0	
	ÓBITOS	0 +0	0 +0	
	RECUPERADOS	9 +0	14 +0	
	SAÍDA RAA/NOTA CURA	1 +0	0 +0	

	LAJES DAS FLORES		SANTA CRUZ DAS FLORES	
	CONFIRMADOS	4 +0	8 +0	
	ATIVOS	0 +0	0 +0	
	ÓBITOS	0 +0	0 +0	
	RECUPERADOS	4 +0	7 +0	
	SAÍDA RAA/NOTA CURA	0 +0	1 +0	

	CORVO	
	CONFIRMADOS	1 +0
	ATIVOS	0 +0
	ÓBITOS	0 +0
	RECUPERADOS	1 +0
	SAÍDA RAA/NOTA CURA	0 +0

CASOS ATIVOS POR CONCELHO / FREGUESIA



SÃO MIGUEL

PONTA DELGADA	51	+3
AJUDA DA BRETANHA	0	+0
ARRIFES	19	+1
CANDELÁRIA	0	+0
CAPELAS	1	+0
COVOADA	0	+0
FAJÃ DE BAIXO	1	+0
FAJÃ DE CIMA	1	+0
FENAI DA LUZ	0	+0
FETEIRAS	0	+0
GINETES	3	+0
MOSTEIROS	0	+0
PILAR DA BRETANHA	0	+0
PONTA DELGADA (SÃO JOSÉ)	2	+0
PONTA DELGADA (SÃO PEDRO)	21	+2
PONTA DELGADA (SÃO SEBASTIÃO)	3	+0
RELVA	0	+0
REMÉDIOS	0	+0
ROSTO DO CÃO (LIVRAMENTO)	0	+0
ROSTO DO CÃO (SÃO ROQUE)	0	+0
SANTA BÁRBARA	0	+0
SANTA CLARA	0	+0
SANTO ANTÓNIO	0	+0
SÃO VICENTE FERREIRA	0	+0
SETE CIDADES	0	+0

NORDESTE	1	+0
ACHADA	0	+0
ACHADINHA	0	+0
ALGARVIA	0	+0
LOMBA DA FAZENDA	0	+0
NORDESTE	1	+0
SALGA	0	+0
SANTANA	0	+0
SANTO ANTÓNIO DE NORDESTINHO	0	+0
SÃO PEDRO DE NORDESTINHO	0	+0

RIBEIRA GRANDE	37	-3
CALHETAS	0	+0
FENAI DA AJUDA	0	+0
LOMBA DA MAIA	0	+0
LOMBA DE SÃO PEDRO	0	+0
MAIA	0	+0
PICO DA PEDRA	6	+1
PORTO FORMOSO	0	+0
RABO DE PEIXE	30	-4
RIBEIRA GRANDE (CONCEIÇÃO)	1	+0
RIBEIRA GRANDE (MATRIZ)	0	+0
RIBEIRA SECA	0	+0
RIBEIRINHA	0	+0
SANTA BÁRBARA	0	+0
SÃO BRÁS	0	+0

POVOAÇÃO	2	+0
ÁGUA RETORTA	0	+0
FAIAL DA TERRA	0	+0
FURNAS	0	+0
NOSSA SENHORA DOS REMÉDIOS	0	+0
POVOAÇÃO	2	+0
RIBEIRA QUENTE	0	+0

LAGOA	22	+1
ÁGUA DE PAU	2	+0
CABOUÇO	3	+0
LAGOA (NOSSA SENHORA DO ROSÁRIO)	13	+1
LAGOA (SANTA CRUZ)	4	+0
RIBEIRA CHÃ	0	+0

VILA FRANCA DO CAMPO	1	+0
ÁGUA DE ALTO	0	+0
PONTA GARÇA	0	+0
RIBEIRA DAS TAINHAS	0	+0
RIBEIRA SECA	1	+0
VILA FRANCA DO CAMPO (SÃO MIGUEL)	0	+0
VILA FRANCA DO CAMPO (SÃO PEDRO)	0	+0



SANTA MARIA

VILA DO PORTO	0	+0
ALMAGREIRA	0	+0
SANTA BÁRBARA	0	+0
SANTO ESPÍRITO	0	+0
SÃO PEDRO	0	+0
VILA DO PORTO	0	+0



TERCEIRA

ANGRA DO HEROÍSMO	0	+0
ALTARES	0	+0
ANGRA (NOSSA SENHORA DA CONCEIÇÃO)	0	+0
ANGRA (SANTA LUZIA)	0	+0
ANGRA (SÃO PEDRO)	0	+0
ANGRA (SÉ)	0	+0
CINCO RIBEIRAS	0	+0
DOZE RIBEIRAS	0	+0
FETEIRA	0	+0
PORTO JUDEU	0	+0
POSTO SANTO	0	+0
RAMINHO	0	+0
RIBEIRINHA	0	+0
SANTA BÁRBARA	0	+0
SÃO BARTOLOMEU DE REGATOS	0	+0
SÃO BENTO	0	+0
SÃO MATEUS DA CALHETA	0	+0
SERRETA	0	+0
TERRA CHÃ	0	+0
VILA DE SÃO SEBASTIÃO	0	+0

PRAIA DA VITÓRIA	1	+0
AGUALVA	0	+0
BISCOITOS	0	+0
CABO DA PRAIA	0	+0
FONTE DO BASTARDO	0	+0
FONTINHAS	0	+0
LAJES	0	+0
PORTO MARTINS	1	+0
PRAIA DA VITÓRIA (SANTA CRUZ)	0	+0
QUATRO RIBEIRAS	0	+0
SÃO BRÁS	0	+0
VILA NOVA	0	+0



GRACIOSA

SANTA CRUZ DA GRACIOSA	0	+0
GUADALUPE	0	+0
LUZ	0	+0
SANTA CRUZ DA GRACIOSA	0	+0
SÃO MATEUS	0	+0



PICO

LAJES DO PICO	0	+0
CALHETA DE NESQUIM	0	+0
LAJES DO PICO	0	+0
PIEIDADE	0	+0
RIBEIRAS	0	+0
RIBEIRINHA	0	+0
SÃO JOÃO	0	+0

MADALENA	0	+0
BANDEIRAS	0	+0
CANDELÁRIA	0	+0
CRIAÇÃO VELHA	0	+0
MADALENA	0	+0
SÃO CAETANO	0	+0
SÃO MATEUS	0	+0

SÃO ROQUE DO PICO	0	+0
PRAINHA	0	+0
SANTA LUZIA	0	+0
SANTO AMARO	0	+0
SANTO ANTÓNIO	0	+0
SÃO ROQUE DO PICO	0	+0



SÃO JORGE

VELAS	0	+0
MANADAS (SANTA BÁRBARA)	0	+0
NORTE GRANDE (NEVES)	0	+0
ROSAIS	0	+0
SANTO AMARO	0	+0
URZELINA (SÃO MATEUS)	0	+0
VELAS (SÃO JORGE)	0	+0

CALHETA	0	+0
CALHETA	0	+0
NORTE PEQUENO	0	+0
RIBEIRA SECA	0	+0
SANTO ANTÃO	0	+0
TOPO (NOSSA SENHORA DO ROSÁRIO)	0	+0



FAIAL

HORTA	0	+0
CAPELO	0	+0
CASTELO BRANCO	0	+0
CEDROS	0	+0
FETEIRA	0	+0
FLAMENGOS	0	+0
HORTA (ANGÚSTIAS)	0	+0
HORTA (CONCEIÇÃO)	0	+0
HORTA (MATRIZ)	0	+0
PEDRO MIGUEL	0	+0
PRAIA DO ALMOXARIFE	0	+0
PRAIA DO NORTE	0	+0
RIBEIRINHA	0	+0
SALÃO	0	+0



FLORES

SANTA CRUZ DAS FLORES	0	+0
CAVEIRA	0	+0
CEDROS	0	+0
PONTA DELGADA	0	+0
SANTA CRUZ DAS FLORES	0	+0

LAJES DAS FLORES	0	+0
FAJÃ GRANDE	0	+0
FAJÃZINHA	0	+0
FAZENDA	0	+0
LAJEDO	0	+0
LAJES DAS FLORES	0	+0
LOMBA	0	+0
MOSTEIRO	0	+0

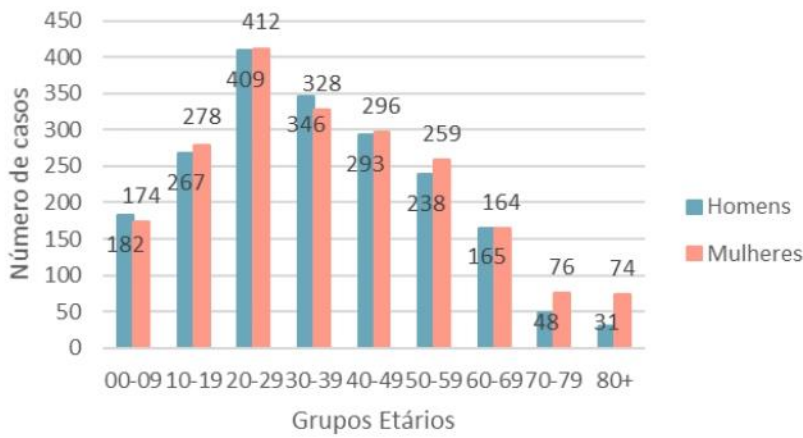


CORVO

VILA DO CORVO	0	+0
CORVO	0	+0

SITUAÇÃO POR DADOS DEMOGRÁFICOS

Casos por Sexo e Grupo Etário



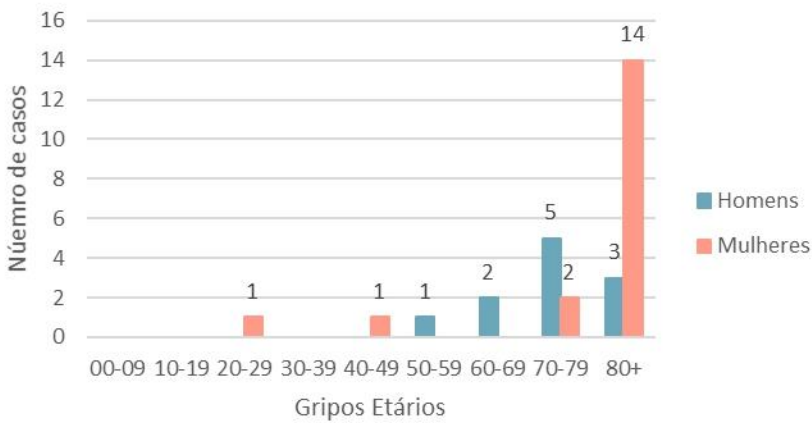
HOMENS

1979

MULHERES

2061

Óbitos por Sexo e Grupo Etário



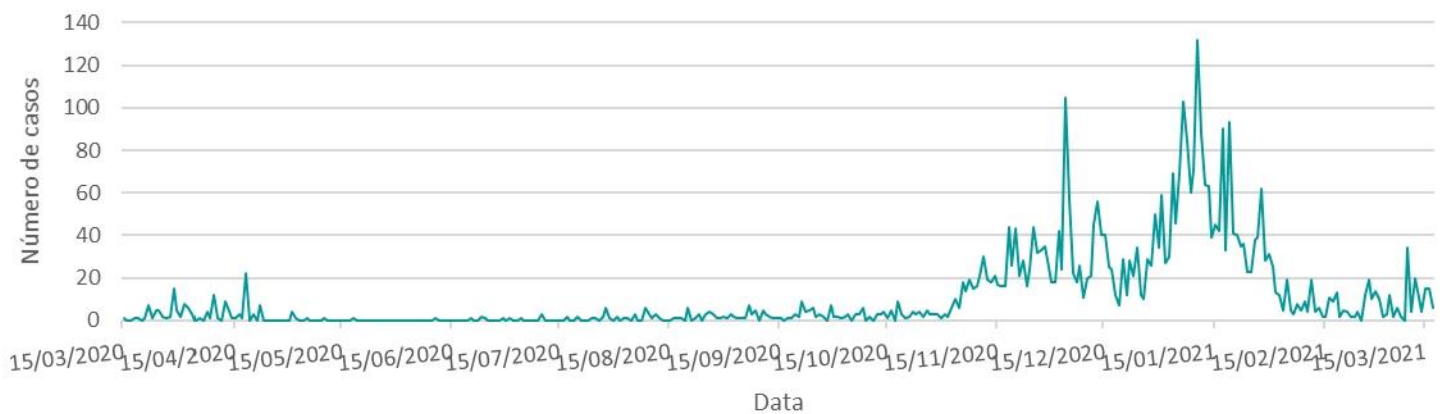
HOMENS

11

MULHERES

18

Evolução de casos confirmados



NÍVEIS DE RISCO EPIDEMIOLÓGICO, NOS ÚLTIMOS 7 DIAS À DATA DE 25/02/2021

NÍVEL DE RISCO	VALOR	NÍVEL DE RISCO
ALTO RISCO ≥ 100 NOVOS CASOS / 100 MIL HABITANTES	LAGOA	146 Alto Risco
MÉDIO ALTO RISCO 75 A 99 NOVOS CASOS / 100 MIL HABITANTES	NORDESTE	20 Muito Baixo Risco
MÉDIO RISCO 50 A 74 NOVOS CASOS / 100 MIL HABITANTES	PONTA DELGADA	62 Médio Risco
BAIXO RISCO 25 A 49 NOVOS CASOS / 100 MIL HABITANTES	POVOAÇÃO	32 Baixo Risco
MUITO BAIXO RISCO < 25 NOVOS CASOS / 100 MIL HABITANTES	RIBEIRA GRANDE	22 Muito Baixo Risco
	VILA FRANCA DO CAMPO	0 Muito Baixo Risco

Nota Metodológica

O Nível Risco é determinado por 2 hipóteses:

- se 50% ou mais dos concelhos de uma ilha estiverem em situação de alto risco, os restantes concelhos devem ser considerados como alto risco.

- se 30% dos concelhos de uma ilha estiverem em alto risco, os restantes concelhos devem ser considerados como médio risco.

Nota:

Aos restantes concelhos aplica-se Muito Baixo Risco, resultante da situação epidemiológica atual, nomeadamente pela não verificação de transmissão comunitária.

