

## SITUAÇÃO EPIDEMIOLÓGICA NA REGIÃO AUTÓNOMA DOS AÇORES

CONFIRMADOS

8616 | +14

ATIVOS

267 | -81

ÓBITOS

41 | +0

RECUPERADOS

8142 | +93

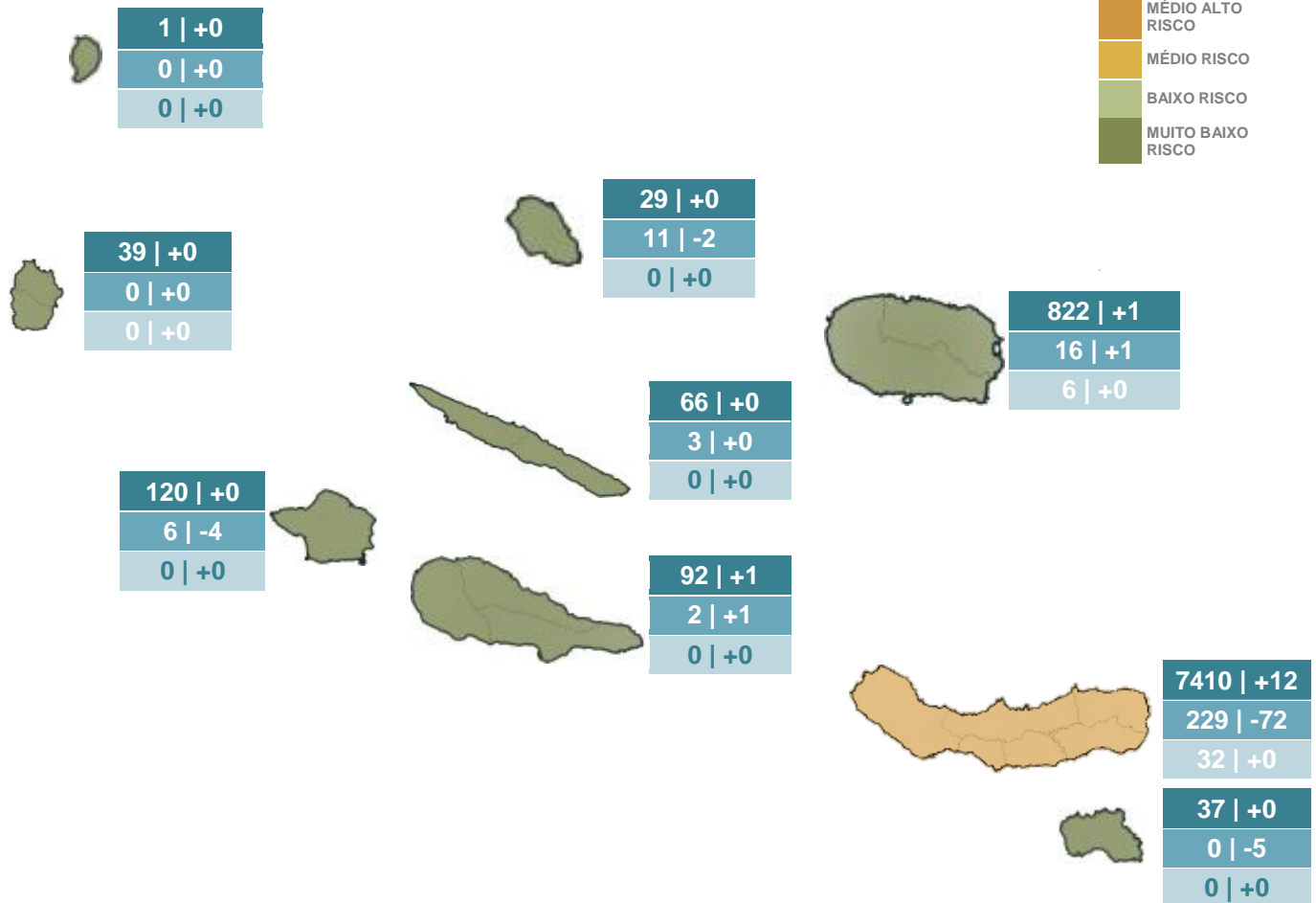
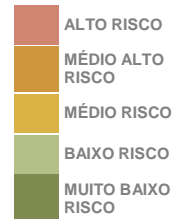
VIGILÂNCIAS ATIVAS

544 | Valor parcial

TESTES RAA | TESTES 24H

674604 | +785


Legenda de Risco




### DISTRIBUIÇÃO DOS CASOS EM INTERNAMENTO

	HDES	HH	HSEIT	
INTERNADOS	11   -4	0   +0	0   +0	11   -4
INTERNADOS EM UCI	3   -1	0   +0	0   +0	3   -1

## SITUAÇÃO EPIDEMIOLÓGICA POR CONCELHO


	LAGOA	NORDESTE	PONTA DELGADA	POVOAÇÃO	RIBEIRA GRANDE	VILA FRANCA DO CAMPO
	<b>CONFIRMADOS</b> 876 +1	174 +0	2368 +7	102 +0	3075 +2	815 +2
	<b>ATIVOS</b> 22 -16	1 +0	130 -29	4 -1	62 -25	10 -1
	<b>ÓBITOS</b> 0 +0	12 +0	14 +0	1 +0	4 +0	4 +0
	<b>RECUPERADOS</b> 845 +16	156 +0	2159 +35	91 +1	2997 +27	796 +3
	<b>SAÍDA RAA/NOTA CURA</b> 9 +1	5 +0	65 +1	6 +0	12 +0	5 +0

	VILA DO PORTO
	<b>CONFIRMADOS</b> 37 +0
	<b>ATIVOS</b> 0 -5
	<b>ÓBITOS</b> 0 +0
	<b>RECUPERADOS</b> 34 +5
	<b>SAÍDA RAA/NOTA CURA</b> 3 +0

	SANTA CRUZ DA GRACIOSA
	<b>CONFIRMADOS</b> 29 +0
	<b>ATIVOS</b> 11 -2
	<b>ÓBITOS</b> 0 +0
	<b>RECUPERADOS</b> 13 +2
	<b>SAÍDA RAA/NOTA CURA</b> 5 +0

	ANGRA DO HERÓISMO	PRAIA DA VITÓRIA
	<b>CONFIRMADOS</b> 484 +1	338 +0
	<b>ATIVOS</b> 11 +1	5 +0
	<b>ÓBITOS</b> 4 +0	2 +0
	<b>RECUPERADOS</b> 451 +0	317 +0
	<b>SAÍDA RAA/NOTA CURA</b> 18 +0	14 +0

	HORTA
	<b>CONFIRMADOS</b> 120 +0
	<b>ATIVOS</b> 6 -4
	<b>ÓBITOS</b> 0 +0
	<b>RECUPERADOS</b> 99 +4
	<b>SAÍDA RAA/NOTA CURA</b> 15 +0

	LAJES DO PICO	MADALENA	SÃO ROQUE DO PICO
	<b>CONFIRMADOS</b> 18 +0	51 +0	23 +0
	<b>ATIVOS</b> 1 +0	0 +0	1 +1
	<b>ÓBITOS</b> 0 +0	0 +0	0 +0
	<b>RECUPERADOS</b> 17 +0	50 +0	18 +0
	<b>SAÍDA RAA/NOTA CURA</b> 0 +0	1 +0	4 +0

	CALHETA	VELAS
	<b>CONFIRMADOS</b> 15 +0	51 +0
	<b>ATIVOS</b> 1 +0	2 +0
	<b>ÓBITOS</b> 0 +0	0 +0
	<b>RECUPERADOS</b> 13 +0	49 +0
	<b>SAÍDA RAA/NOTA CURA</b> 1 +0	0 +0

	LAJES DAS FLORES	SANTA CRUZ DAS FLORES
	<b>CONFIRMADOS</b> 27 +0	12 +0
	<b>ATIVOS</b> 0 +0	0 +0
	<b>ÓBITOS</b> 0 +0	0 +0
	<b>RECUPERADOS</b> 26 +0	10 +0
	<b>SAÍDA RAA/NOTA CURA</b> 1 +0	2 +0

	CORVO
	<b>CONFIRMADOS</b> 1 +0
	<b>ATIVOS</b> 0 +0
	<b>ÓBITOS</b> 0 +0
	<b>RECUPERADOS</b> 1 +0
	<b>SAÍDA RAA/NOTA CURA</b> 0 +0

## CASOS ATIVOS POR CONCELHO / FREGUESIA



SÃO MIGUEL

PONTA DELGADA	130	-29
AJUDA DA BRETANHA	0	+0
ARRIFES	37	-7
CANDELÁRIA	0	+0
CAPELAS	2	+0
COVOADA	1	+0
FAJÃ DE BAIXO	8	+1
FAJÃ DE CIMA	11	-1
FENAI DA LUZ	2	-1
FETEIRAS	4	+0
GINETES	0	+0
MOSTEIROS	2	-4
PILAR DA BRETANHA	0	+0
PONTA DELGADA (SÃO JOSÉ)	13	-2
PONTA DELGADA (SÃO PEDRO)	14	-5
PONTA DELGADA (SÃO SEBASTIÃO)	11	-2
RELVA	3	+0
REMÉDIOS	2	+1
ROSTO DO CÃO (LIVRAMENTO)	12	-4
ROSTO DO CÃO (SÃO ROQUE)	3	-1
SANTA BÁRBARA	0	+0
SANTA CLARA	0	-4
SANTO ANTÓNIO	0	+0
SÃO VICENTE FERREIRA	5	+0
SETE CIDADES	0	+0
NORDESTE	1	+0
ACHADA	0	+0
ACHADINHA	0	+0
ALGARVIA	1	+0
LOMBA DA FAZENDA	0	+0
NORDESTE	0	+0
SALGA	0	+0
SANTANA	0	+0
SANTO ANTÓNIO DE NORDESTINHO	0	+0
SÃO PEDRO DE NORDESTINHO	0	+0



SANTA MARIA

VILA DO PORTO	0	-5
ALMAGREIRA	0	+0
SANTA BÁRBARA	0	+0
SANTO ESPÍRITO	0	-5
SÃO PEDRO	0	+0
VILA DO PORTO	0	+0

RIBEIRA GRANDE	62	-25
CALHETAS	2	-3
FENAI DA AJUDA	3	-3
LOMBA DA MAIA	5	-4
LOMBA DE SÃO PEDRO	0	+0
MAIA	0	+0
PICO DA PEDRA	2	-1
PORTO FORMOSO	0	+0
RABO DE PEIXE	20	-5
RIBEIRA GRANDE (CONCEIÇÃO)	3	-1
RIBEIRA GRANDE (MATRIZ)	12	-3
RIBEIRA SECA	2	+0
RIBEIRINHA	4	-4
SANTA BÁRBARA	9	-1
SÃO BRÁS	0	+0
POVOAÇÃO	4	-1
ÁGUA RETORTA	0	+0
FAIAL DA TERRA	0	+0
FURNAS	3	-1
NOSSA SENHORA DOS REMÉDIOS	0	+0
POVOAÇÃO	0	+0
RIBEIRA QUENTE	1	+0
LAGOA	22	-17
ÁGUA DE PAU	0	+0
CABOUÇO	4	-2
LAGOA (NOSSA SENHORA DO ROSÁRIO)	16	-13
LAGOA (SANTA CRUZ)	2	-1
RIBEIRA CHÃ	0	+0
VILA FRANCA DO CAMPO	10	-1
ÁGUA DE ALTO	3	+0
PONTA GARÇA	3	-1
RIBEIRA DAS TAINHAS	0	+0
RIBEIRA SECA	0	+0
VILA FRANCA DO CAMPO (SÃO MIGUEL)	2	+0
VILA FRANCA DO CAMPO (SÃO PEDRO)	2	+0



## TERCEIRA

ANGRA DO HEROÍSMO	11	+1
ALTARES	0	+0
ANGRA (NOSSA SENHORA DA CONCEIÇÃO)	0	+0
ANGRA (SANTA LUZIA)	4	+1
ANGRA (SÃO PEDRO)	1	+0
ANGRA (SÉ)	0	+0
CINCO RIBEIRAS	0	+0
DOZE RIBEIRAS	0	+0
FETEIRA	0	+0
PORTO JUDEU	1	+0
POSTO SANTO	0	+0
RAMINHO	0	+0
RIBEIRINHA	0	+0
SANTA BÁRBARA	0	+0
SÃO BARTOLOMEU DE REGATOS	0	+0
SÃO BENTO	1	+0
SÃO MATEUS DA CALHETA	1	+0
SERRETA	2	+0
TERRA CHÃ	1	+0
VILA DE SÃO SEBASTIÃO	0	+0

PRAIA DA VITÓRIA	5	+0
AGUALVA	1	+0
BISCOITOS	0	+0
CABO DA PRAIA	0	+0
FONTE DO BASTARDO	0	+0
FONTINHAS	0	+0
LAJES	0	+0
PORTO MARTINS	0	+0
PRAIA DA VITÓRIA (SANTA CRUZ)	4	+0
QUATRO RIBEIRAS	0	+0
SÃO BRÁS	0	+0
VILA NOVA	0	+0



## GRACIOSA

SANTA CRUZ DA GRACIOSA	11	-2
GUADALUPE	4	+0
LUZ	0	+0
SANTA CRUZ DA GRACIOSA	1	+0
SÃO MATEUS	6	-2



## PICO

LAJES DO PICO	1	+0
CALHETA DE NESQUIM	0	+0
LAJES DO PICO	0	+0
PIEIDADE	1	+0
RIBEIRAS	0	+0
RIBEIRINHA	0	+0
SÃO JOÃO	0	+0

MADALENA	0	+0
BANDEIRAS	0	+0
CANDELÁRIA	0	+0
CRIAÇÃO VELHA	0	+0
MADALENA	0	+0
SÃO CAETANO	0	+0
SÃO MATEUS	0	+0

SÃO ROQUE DO PICO	1	+1
PRAINHA	0	+0
SANTA LUZIA	0	+0
SANTO AMARO	0	+0
SANTO ANTÓNIO	0	+0
SÃO ROQUE DO PICO	1	+1



SÃO JORGE

VELAS	2	+0
MANADAS (SANTA BÁRBARA)	0	+0
NORTE GRANDE (NEVES)	0	+0
ROSAIS	0	+0
SANTO AMARO	0	+0
URZELINA (SÃO MATEUS)	1	+0
VELAS (SÃO JORGE)	1	+0

CALHETA	1	+0
CALHETA	0	+0
NORTE PEQUENO	1	+0
RIBEIRA SECA	0	+0
SANTO ANTÃO	0	+0
TOPO (NOSSA SENHORA DO ROSÁRIO)	0	+0



FAIAL

HORTA	6	-4
CAPELO	0	+0
CASTELO BRANCO	0	+0
CEDROS	2	+0
FETEIRA	0	+0
FLAMENGOS	0	+0
HORTA (ANGÚSTIAS)	2	+0
HORTA (CONCEIÇÃO)	1	+0
HORTA (MATRIZ)	1	-4
PEDRO MIGUEL	0	+0
PRAIA DO ALMOXARIFE	0	+0
PRAIA DO NORTE	0	+0
RIBEIRINHA	0	+0
SALÃO	0	+0



FLORES

SANTA CRUZ DAS FLORES	0	+0
CAVEIRA	0	+0
CEDROS	0	+0
PONTA DELGADA	0	+0
SANTA CRUZ DAS FLORES	0	+0

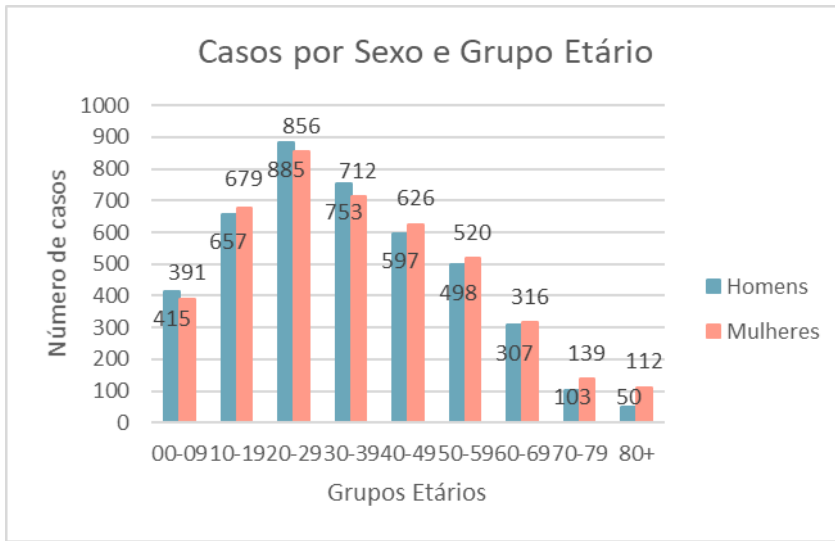
LAJES DAS FLORES	0	+0
FAJÃ GRANDE	0	+0
FAJÃZINHA	0	+0
FAZENDA	0	+0
LAJEDO	0	+0
LAJES DAS FLORES	0	+0
LOMBA	0	+0
MOSTEIRO	0	+0



CORVO

VILA DO CORVO	0	+0
CORVO	0	+0

## SITUAÇÃO POR DADOS DEMOGRÁFICOS

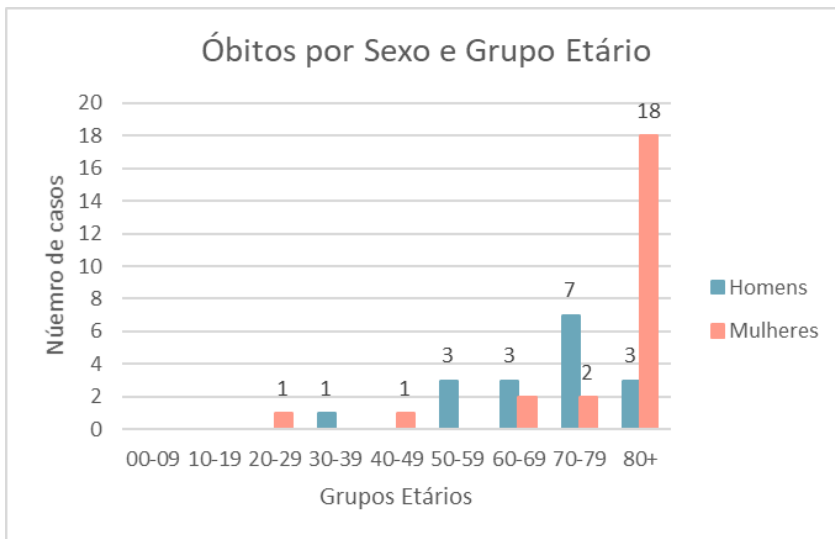


#### HOMENS

4265

#### MULHERES

4351

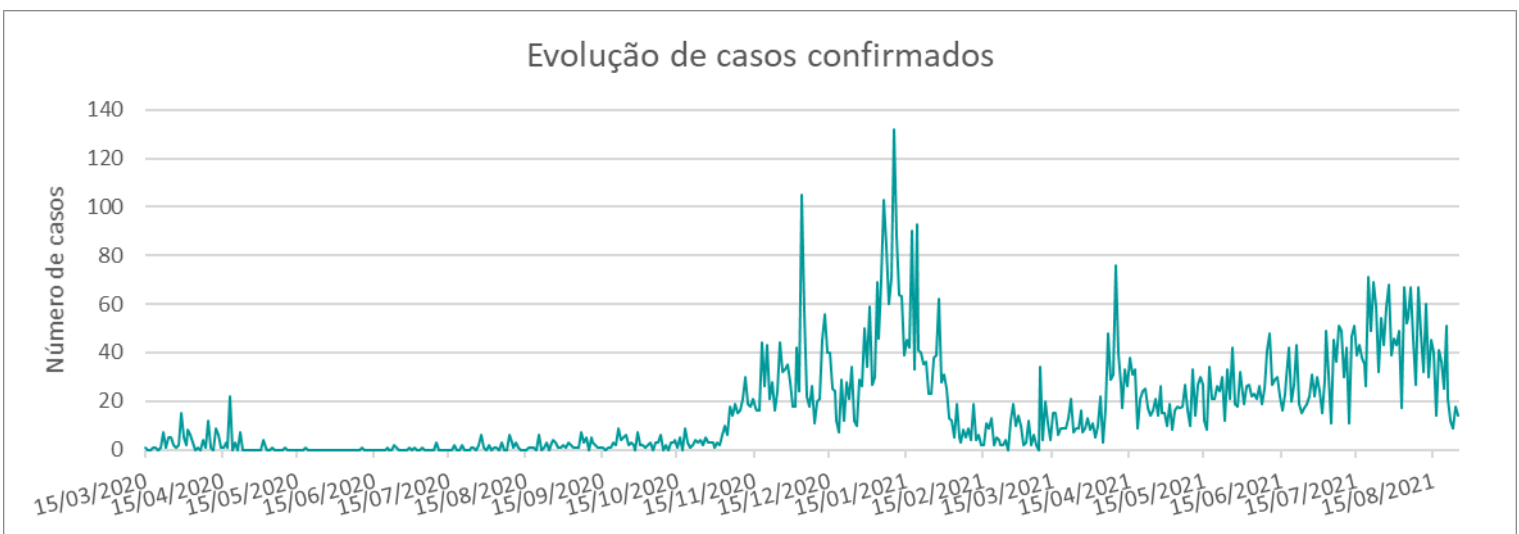


#### HOMENS

17

#### MULHERES

24



## NÍVEIS DE RISCO EPIDEMIOLÓGICO, NOS ÚLTIMOS 7 DIAS À DATA DE 25/08/2021

ALTO RISCO 6 PONTOS	VALOR	NÍVEL DE RISCO
MÉDIO ALTO RISCO 5 PONTOS	4	Muito Baixo Risco
MÉDIO RISCO 3 OU 4 PONTOS		Médio Risco
BAIXO RISCO 1 OU 2 PONTOS		Muito Baixo Risco
MUITO BAIXO RISCO 0 PONTOS		Muito Baixo Risco
		Muito Baixo Risco
		Muito Baixo Risco
		Muito Baixo Risco
		Muito Baixo Risco
		Muito Baixo Risco
		Muito Baixo Risco

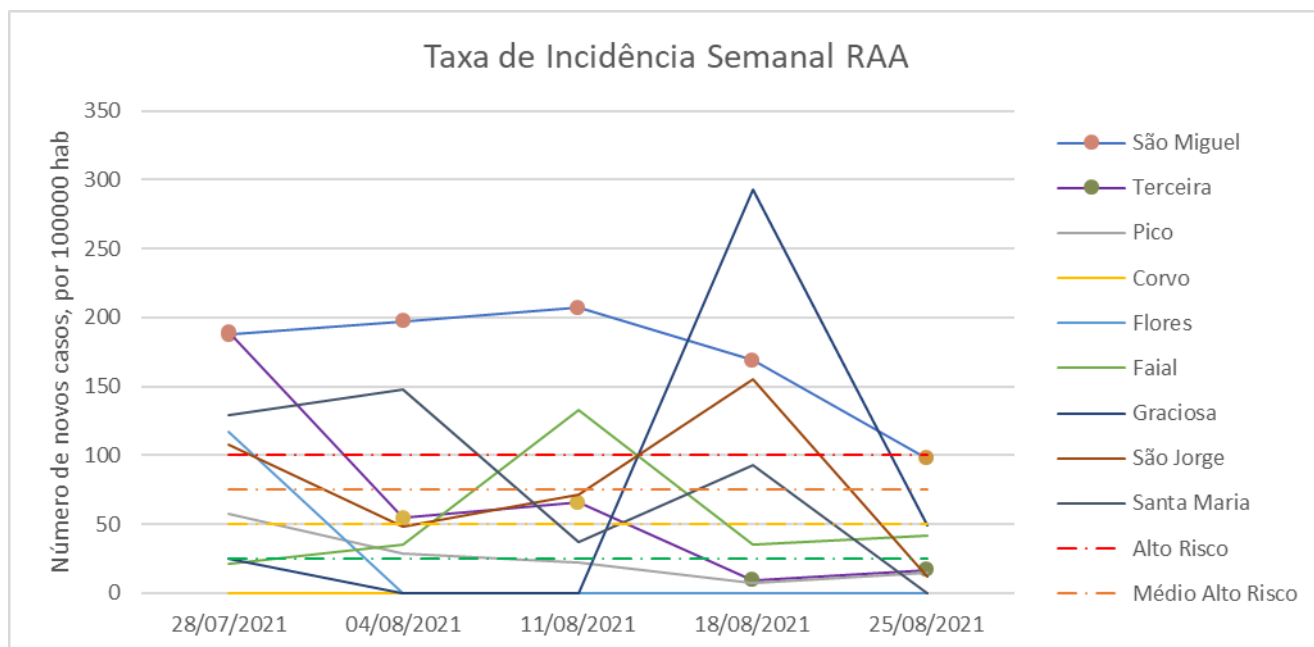
### Legenda:

Os cálculos semanais são baseados nos dados compreendidos entre as 00:00 de 5ª feira e as 23:59 da 4ª feira seguinte.

A matriz do risco epidemiológico semanal resulta do somatório entre a taxa de incidência semanal (ilha), a variação média de internamentos (ilha) e o número de óbitos (regional) na última semana. Regra, apenas, aplicável às ilhas com transmissão comunitária.

### Nota:

Atendendo à situação epidemiológica atual, nomeadamente pela não verificação de transmissão comunitária nas restantes ilhas, considera-se que o risco epidemiológico aplicável é Muito Baixo Risco.



MATRIZ SEMANAL	BAIXO NÍVEL	PONTOS	MÉDIO NÍVEL	PONTOS	ALTO NÍVEL	PONTOS
TAXA DE INCIDÊNCIA SEMANAL (ILHA)	0 a 49 novos casos/100 mil habitantes	0	50 a 99 novos casos/100 mil habitantes	1	≥ 100 novos casos/100 mil habitantes	2
VARIAÇÃO MÉDIA DE INTERNAMENTOS (ILHA)	Diminuição do número internamentos	0	Manutenção do número internamentos	1	Aumento do número internamentos	2
NÚMERO DE ÓBITOS NA ÚLTIMA SEMANA (REGIONAL)	Zero óbitos	0	< 3 óbitos	1	≥ 3 óbitos	2



SÃO MIGUEL

	SÃO MIGUEL	
	Valor absoluto	Nível (pontos)
TAXA DE INCIDÊNCIA SEMANAL	97	1
MÉDIA DE INTERNAMENTOS ENTRE 11/08 E 18/08	10	N/A
MÉDIA DE INTERNAMENTOS ENTRE 19/08 E 25/08	12	N/A
VARIAÇÃO MÉDIA DE INTERNAMENTOS	+2	2
NÚMERO DE ÓBITOS NA ÚLTIMA SEMANA	1	1
<b>NÍVEL DE RISCO E VALOR TOTAL</b>	<b>Médio Risco</b>	<b>4</b>