

## SITUAÇÃO EPIDEMIOLÓGICA NA REGIÃO AUTÓNOMA DOS AÇORES

CONFIRMADOS

4755 | +25

ATIVOS

306 | -9

ÓBITOS

31 | +0

RECUPERADOS

4298 | +34

VIGILÂNCIAS ATIVAS

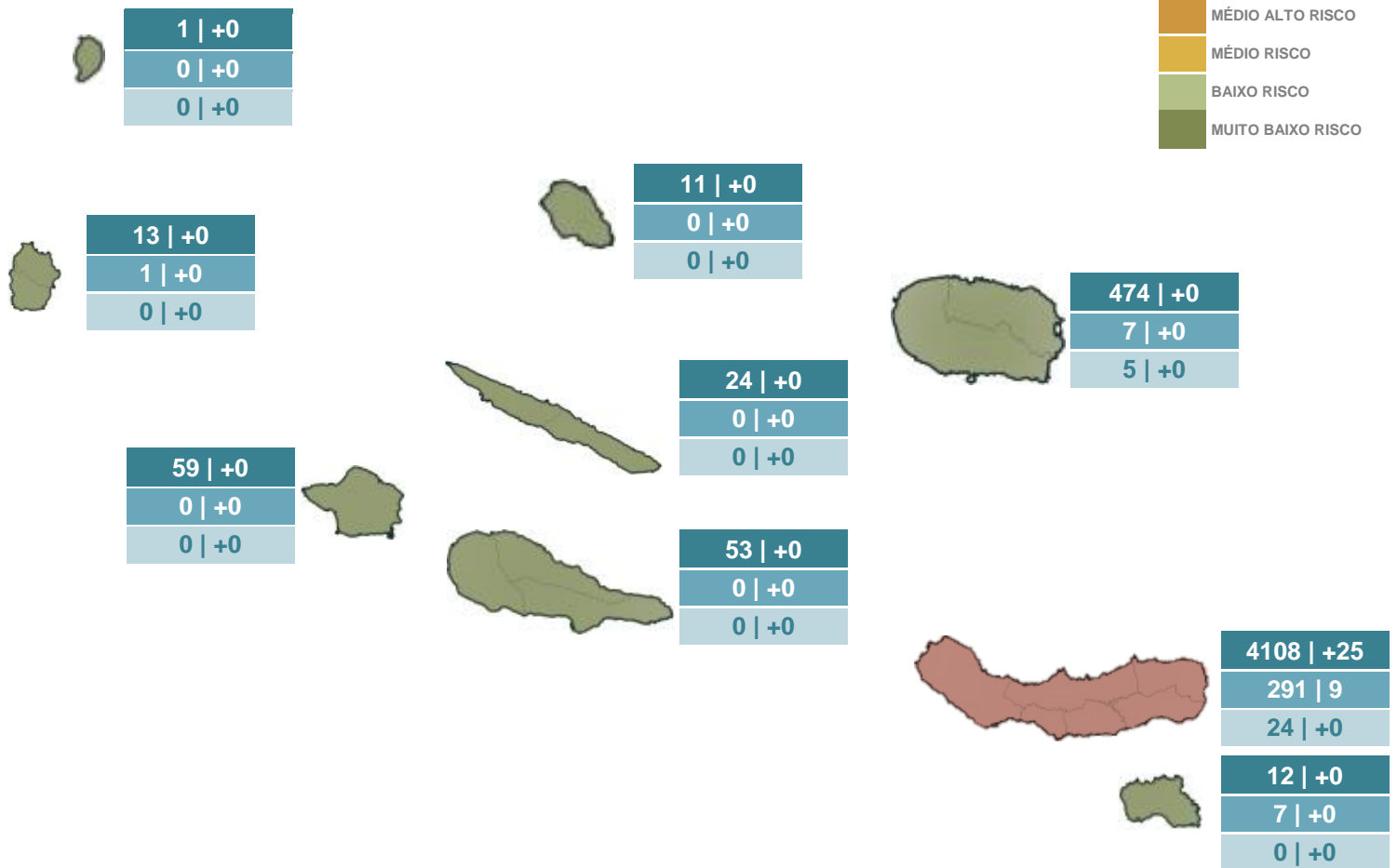
1403 | Valor parcial

TESTES RAA | TESTES 24H

433243 | +2469

Legenda de Risco








- ALTO RISCO
- MÉDIO ALTO RISCO
- MÉDIO RISCO
- BAIXO RISCO
- MUITO BAIXO RISCO



### DISTRIBUIÇÃO DOS CASOS EM INTERNAMENTO

	HDES	HH	HSEIT	
INTERNADOS	12   -1	0   +0	1   +0	13   -1
INTERNADOS EM UCI	4   +0	0   +0	1   +0	5   +0

## SITUAÇÃO EPIDEMIOLÓGICA POR CONCELHO

		LAGOA		NORDESTE		PONTA DELGADA		POVOAÇÃO		RIBEIRA GRANDE		VILA FRANCA DO CAMPO	
	<b>CONFIRMADOS</b>	315	+8	124	+0	1148	+4	75	+0	1822	+10	624	+3
	<b>ATIVOS</b>	48	+4	6	-4	55	+1	1	+0	105	+7	76	-17
	<b>ÓBITOS</b>	0	+0	12	+0	8	+0	1	+0	3	+0	2	+0
	<b>RECUPERADOS</b>	260	+4	104	+4	1036	-3	68	+0	1704	+3	543	+20
	<b>SAÍDA RAA/NOTA CURA</b>	7	+0	2	+0	49	+0	5	+0	10	+0	3	+0
		<b>VILA DO PORTO</b>											
	<b>CONFIRMADOS</b>	12	+0										
	<b>ATIVOS</b>	7	+0										
	<b>ÓBITOS</b>	0	+0										
	<b>RECUPERADOS</b>	4	+0										
	<b>SAÍDA RAA/NOTA CURA</b>	1	+0										
		<b>SANTA CRUZ DA GRACIOSA</b>						<b>ANGRA DO HEROÍSMO</b>		<b>PRAIA DA VITÓRIA</b>			
	<b>CONFIRMADOS</b>	11	+0					305	+0	169	+0		
	<b>ATIVOS</b>	0	+0					3	+0	4	+0		
	<b>ÓBITOS</b>	0	+0					4	+0	1	+0		
	<b>RECUPERADOS</b>	6	+0					288	+0	156	+0		
	<b>SAÍDA RAA/NOTA CURA</b>	5	+0					10	+0	8	+0		
		<b>HORTA</b>						<b>LAJES DO PICO</b>		<b>MADALENA</b>		<b>SÃO ROQUE DO PICO</b>	
	<b>CONFIRMADOS</b>	59	+0					6	+0	30	+0	17	+0
	<b>ATIVOS</b>	0	+0					0	+0	0	+0	0	+0
	<b>ÓBITOS</b>	0	+0					0	+0	0	+0	0	+0
	<b>RECUPERADOS</b>	44	+0					6	+0	30	+0	14	+0
	<b>SAÍDA RAA/NOTA CURA</b>	15	+0					0	+0	0	+0	3	+0
		<b>CALHETA</b>		<b>VELAS</b>									
	<b>CONFIRMADOS</b>	10	+0	14	+0								
	<b>ATIVOS</b>	0	+0	0	+0								
	<b>ÓBITOS</b>	0	+0	0	+0								
	<b>RECUPERADOS</b>	9	+0	14	+0								
	<b>SAÍDA RAA/NOTA CURA</b>	1	+0	0	+0								
		<b>LAJES DAS FLORES</b>		<b>SANTA CRUZ DAS FLORES</b>						<b>CORVO</b>			
	<b>CONFIRMADOS</b>	4	+0	9	+0					1	+0		
	<b>ATIVOS</b>	0	+0	1	+0					0	+0		
	<b>ÓBITOS</b>	0	+0	0	+0					0	+0		
	<b>RECUPERADOS</b>	4	+0	7	+0					1	+0		
	<b>SAÍDA RAA/NOTA CURA</b>	0	+0	1	+0					0	+0		
	<b>CONFIRMADOS</b>											1	+0
	<b>ATIVOS</b>											0	+0
	<b>ÓBITOS</b>											0	+0
	<b>RECUPERADOS</b>											1	+0
	<b>SAÍDA RAA/NOTA CURA</b>											0	+0

## CASOS ATIVOS POR CONCELHO / FREGUESIA



SÃO MIGUEL

<b>PONTA DELGADA</b>	<b>55</b>	<b>+1</b>
AJUDA DA BRETANHA	0	+0
ARRIFES	2	+0
CANDELÁRIA	0	+0
CAPELAS	2	+2
COVOADA	3	+0
FAJÃ DE BAIXO	1	+0
FAJÃ DE CIMA	3	+0
FENAIIS DA LUZ	1	+0
FETEIRAS	0	+0
GINETES	1	+0
MOSTEIROS	0	+0
PILAR DA BRETANHA	0	+0
PONTA DELGADA (SÃO JOSÉ)	6	-1
PONTA DELGADA (SÃO PEDRO)	7	+0
PONTA DELGADA (SÃO SEBASTIÃO)	3	+0
RELVA	1	+0
REMÉDIOS	0	+0
ROSTO DO CÃO (LIVRAMENTO)	2	+0
ROSTO DO CÃO (SÃO ROQUE)	4	+0
SANTA BÁRBARA	0	-1
SANTA CLARA	2	+0
SANTO ANTÓNIO	0	+0
SÃO VICENTE FERREIRA	17	+1
SETE CIDADES	0	+0
<b>NORDESTE</b>	<b>6</b>	<b>-4</b>
ACHADA	1	+0
ACHADINHA	2	+0
ALGARVIA	1	+0
LOMBA DA FAZENDA	0	+0
NORDESTE	1	+1
SALGA	0	+0
SANTANA	1	-4
SANTO ANTÓNIO DE NORDESTINHO	0	+0
SÃO PEDRO DE NORDESTINHO	0	+0



SANTA MARIA

<b>VILA DO PORTO</b>	<b>7</b>	<b>+0</b>
ALMAGREIRA	0	+0
SANTA BÁRBARA	0	+0
SANTO ESPÍRITO	0	+0
SÃO PEDRO	0	+0
VILA DO PORTO	7	+0

<b>RIBEIRA GRANDE</b>	<b>105</b>	<b>+7</b>
CALHETAS	18	+2
FENAIIS DA AJUDA	1	+0
LOMBA DA MAIA	0	+0
LOMBA DE SÃO PEDRO	1	+0
MAIA	0	+0
PICO DA PEDRA	3	+0
PORTO FORMOSO	0	+0
RABO DE PEIXE	30	+4
RIBEIRA GRANDE (CONCEIÇÃO)	4	+0
RIBEIRA GRANDE (MATRIZ)	7	+0
RIBEIRA SECA	14	+1
RIBEIRINHA	21	-2
SANTA BÁRBARA	6	+2
SÃO BRÁS	0	+0

<b>POVOAÇÃO</b>	<b>1</b>	<b>+0</b>
ÁGUA RETORTA	0	+0
FAIAL DA TERRA	0	+0
FURNAS	0	+0
NOSSA SENHORA DOS REMÉDIOS	1	+0
POVOAÇÃO	0	+0
RIBEIRA QUENTE	0	+0

<b>LAGOA</b>	<b>48</b>	<b>+4</b>
ÁGUA DE PAU	1	-1
CABOUCO	8	-1
LAGOA (NOSSA SENHORA DO ROSÁRIO)	6	-1
LAGOA (SANTA CRUZ)	31	+7
RIBEIRA CHÃ	2	+0

<b>VILA FRANCA DO CAMPO</b>	<b>76</b>	<b>-17</b>
ÁGUA DE ALTO	9	-3
PONTA GARÇA	24	+1
RIBEIRA DAS TAINHAS	8	+2
RIBEIRA SECA	10	-2
VILA FRANCA DO CAMPO (SÃO MIGUEL)	23	-10
VILA FRANCA DO CAMPO (SÃO PEDRO)	2	-5



TERCEIRA

ANGRA DO HEROÍSMO	3	+0
ALTARES	0	+0
ANGRA (NOSSA SENHORA DA CONCEIÇÃO)	1	+0
ANGRA (SANTA LUZIA)	1	+0
ANGRA (SÃO PEDRO)	0	+0
ANGRA (SÉ)	0	+0
CINCO RIBEIRAS	0	+0
DOZE RIBEIRAS	0	+0
FETEIRA	0	+0
PORTO JUDEU	0	+0
POSTO SANTO	0	+0
RAMINHO	0	+0
RIBEIRINHA	1	+0
SANTA BÁRBARA	0	+0
SÃO BARTOLOMEU DE REGATOS	0	+0
SÃO BENTO	0	+0
SÃO MATEUS DA CALHETA	0	+0
SERRETA	0	+0
TERRA CHÃ	0	+0
VILA DE SÃO SEBASTIÃO	0	+0

PRAIA DA VITÓRIA	4	+0
AGUALVA	0	+0
BISCOITOS	0	+0
CABO DA PRAIA	0	+0
FONTE DO BASTARDO	0	+0
FONTINHAS	0	+0
LAJES	2	+0
PORTO MARTINS	0	+0
PRAIA DA VITÓRIA (SANTA CRUZ)	2	+0
QUATRO RIBEIRAS	0	+0
SÃO BRÁS	0	+0
VILA NOVA	0	+0



GRACIOSA

SANTA CRUZ DA GRACIOSA	0	+0
GUADALUPE	0	+0
LUZ	0	+0
SANTA CRUZ DA GRACIOSA	0	+0
SÃO MATEUS	0	+0



PICO

LAJES DO PICO	0	+0
CALHETA DE NESQUIM	0	+0
LAJES DO PICO	0	+0
PIEIDADE	0	+0
RIBEIRAS	0	+0
RIBEIRINHA	0	+0
SÃO JOÃO	0	+0

MADALENA	0	+0
BANDEIRAS	0	+0
CANDELÁRIA	0	+0
CRIAÇÃO VELHA	0	+0
MADALENA	0	+0
SÃO CAETANO	0	+0
SÃO MATEUS	0	+0

SÃO ROQUE DO PICO	0	+0
PRAINHA	0	+0
SANTA LUZIA	0	+0
SANTO AMARO	0	+0
SANTO ANTÓNIO	0	+0
SÃO ROQUE DO PICO	0	+0



SÃO JORGE

VELAS	0	+0
MANADAS (SANTA BÁRBARA)	0	+0
NORTE GRANDE (NEVES)	0	+0
ROSAIS	0	+0
SANTO AMARO	0	+0
URZELINA (SÃO MATEUS)	0	+0
VELAS (SÃO JORGE)	0	+0

CALHETA	0	+0
CALHETA	0	+0
NORTE PEQUENO	0	+0
RIBEIRA SECA	0	+0
SANTO ANTÃO	0	+0
TOPO (NOSSA SENHORA DO ROSÁRIO)	0	+0



FAIAL

HORTA	0	+0
CAPELO	0	+0
CASTELO BRANCO	0	+0
CEDROS	0	+0
FETEIRA	0	+0
FLAMENGOS	0	+0
HORTA (ANGÚSTIAS)	0	+0
HORTA (CONCEIÇÃO)	0	+0
HORTA (MATRIZ)	0	+0
PEDRO MIGUEL	0	+0
PRAIA DO ALMOXARIFE	0	+0
PRAIA DO NORTE	0	+0
RIBEIRINHA	0	+0
SALÃO	0	+0



FLORES

SANTA CRUZ DAS FLORES	1	+0
CAVEIRA	0	+0
CEDROS	0	+0
PONTA DELGADA	0	+0
SANTA CRUZ DAS FLORES	1	+0

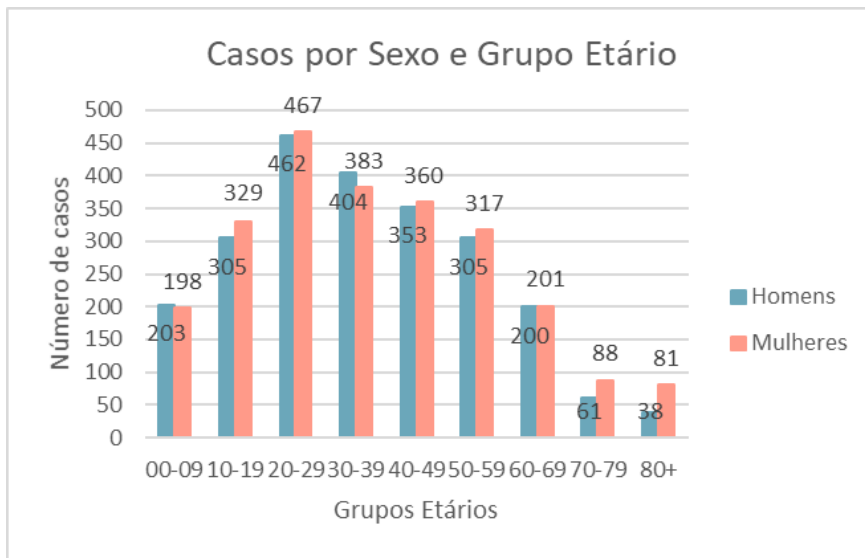
LAJES DAS FLORES	0	+0
FAJÃ GRANDE	0	+0
FAJÃZINHA	0	+0
FAZENDA	0	+0
LAJEDO	0	+0
LAJES DAS FLORES	0	+0
LOMBA	0	+0
MOSTEIRO	0	+0



CORVO

VILA DO CORVO	0	+0
CORVO	0	+0

## SITUAÇÃO POR DADOS DEMOGRÁFICOS

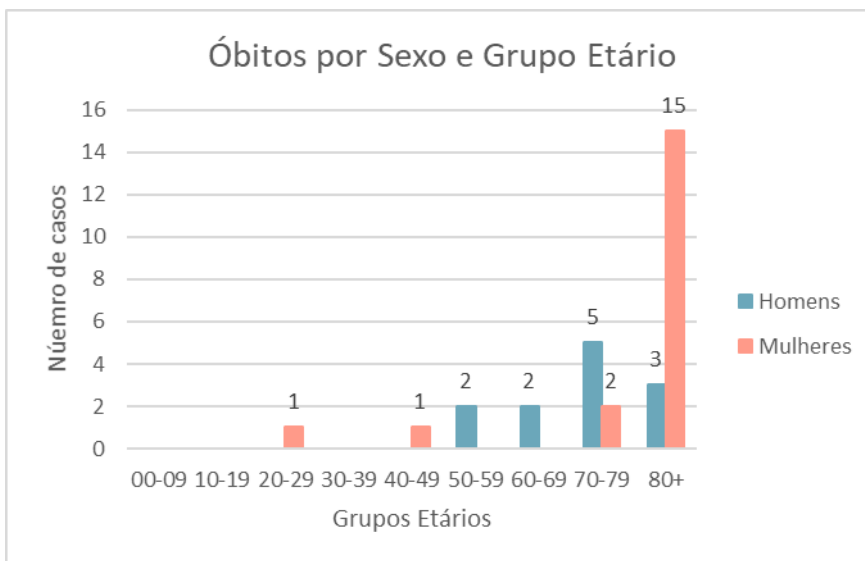


**HOMENS**

**2331**

**MULHERES**

**2424**

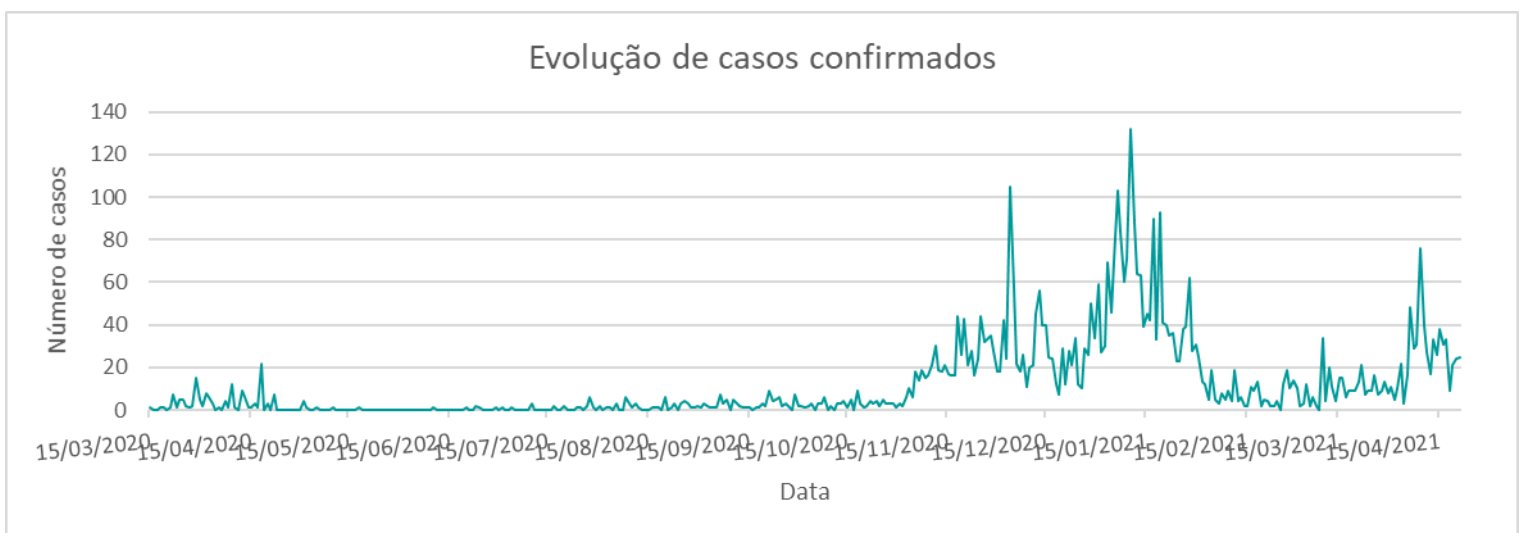


**HOMENS**

**12**

**MULHERES**

**19**



## NÍVEIS DE RISCO EPIDEMIOLÓGICO, NOS ÚLTIMOS 7 DIAS À DATA DE 25/02/2021

<b>ALTO RISCO</b>
≥ 100 NOVOS CASOS / 100 MIL HABITANTES
<b>MÉDIO ALTO RISCO</b>
75 A 99 NOVOS CASOS / 100 MIL HABITANTES
<b>MÉDIO RISCO</b>
50 A 74 NOVOS CASOS / 100 MIL HABITANTES
<b>BAIXO RISCO</b>
25 A 49 NOVOS CASOS / 100 MIL HABITANTES
<b>MUITO BAIXO RISCO</b>
< 25 NOVOS CASOS / 100 MIL HABITANTES

	VALOR	NÍVEL DE RISCO
LAGOA	229	Alto Risco
NORDESTE	41	Alto Risco
PONTA DELGADA	44	Alto Risco
POVOAÇÃO	0	Alto Risco
RIBEIRA GRANDE	224	Alto Risco
VILA FRANCA DO CAMPO	249	Alto Risco

### Nota Metodológica

O Nível Risco é determinado por 2 hipóteses:

- se 50% ou mais dos concelhos de uma ilha estiverem em situação de alto risco, os restantes concelhos devem ser considerados como alto risco.
- se 30% dos concelhos de uma ilha estiverem em alto risco, os restantes concelhos devem ser considerados como médio risco.

### Nota:

Aos restantes concelhos aplica-se Muito Baixo Risco, resultante da situação epidemiológica atual, nomeadamente pela não verificação de transmissão comunitária.

De acordo com os critérios definidos no DRR em vigor, na presença de 1/2 dos concelhos em alto risco, aplicam-se aos restantes concelhos da mesma ilha as medidas previstas no nível de alto risco.

