

SITUAÇÃO EPIDEMIOLÓGICA NA REGIÃO AUTÓNOMA DOS AÇORES

CONFIRMADOS

8916 | +12

ATIVOS

114 | +4

ÓBITOS

42 | +0

RECUPERADOS

8586 | +8

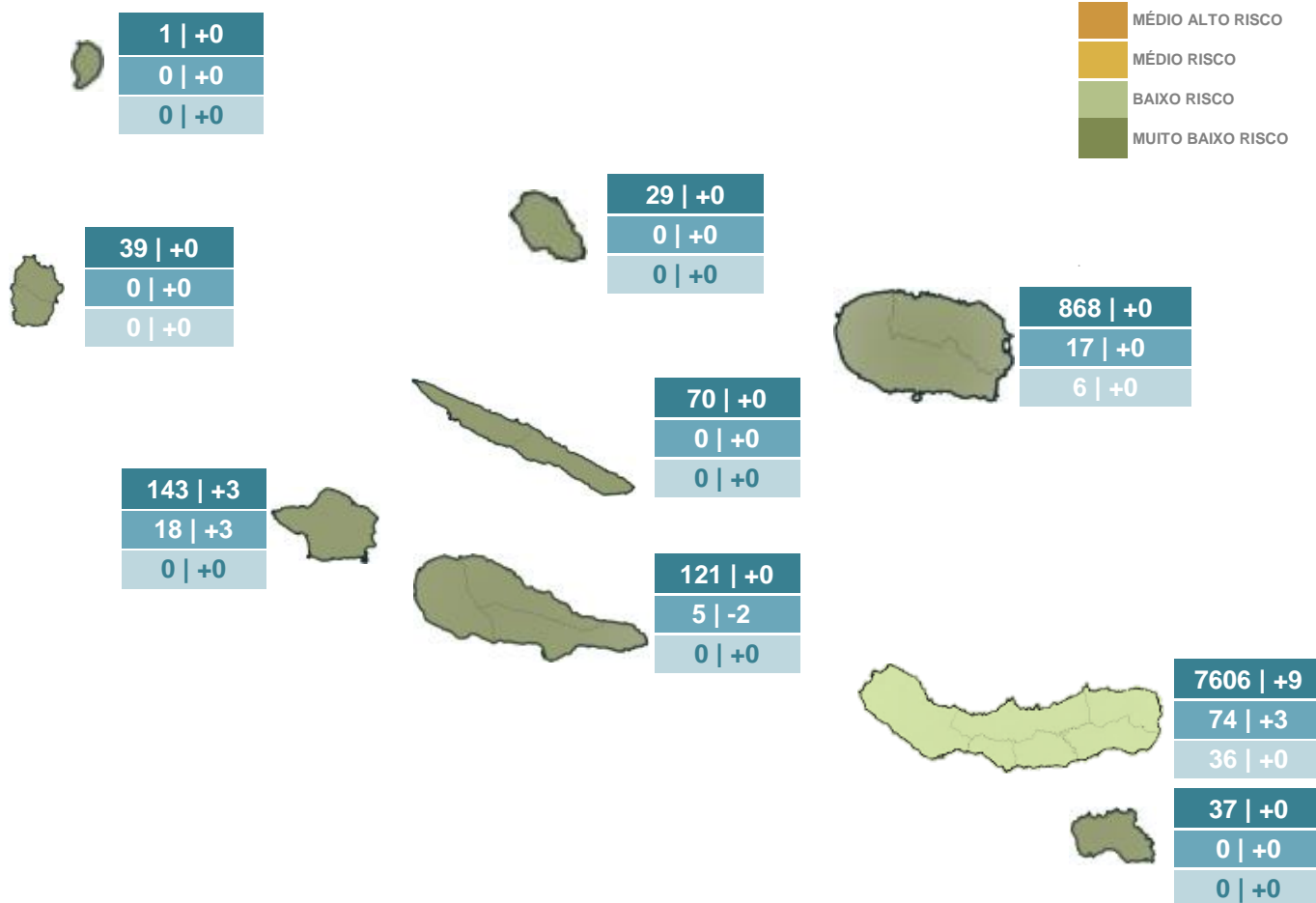
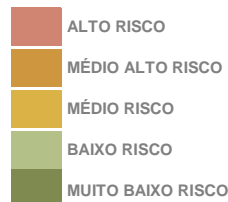
VIGILÂNCIAS ATIVAS

212 | Valor parcial

TESTES RAA | TESTES 24H

695736 | +1391








Legenda de Risco



DISTRIBUIÇÃO DOS CASOS EM INTERNAMENTO

	HDES	HH	HSEIT	
INTERNADOS	4 +1	1 +0	1 +0	6 +1
INTERNADOS EM UCI	1 +0	1 +1	1 +1	3 +2

SITUAÇÃO EPIDEMIOLÓGICA POR CONCELHO

		LAGOA		NORDESTE		PONTA DELGADA		POVOAÇÃO		RIBEIRA GRANDE		VILA FRANCA DO CAMPO	
	CONFIRMADOS	907	+4	175	+0	2493	+2	102	+0	3107	+3	822	+0
	ATIVOS	20	+1	0	+0	40	+0	0	+0	14	+2	0	+0
	ÓBITOS	0	+0	12	+0	15	+0	1	+0	4	+0	4	+0
	RECUPERADOS	878	+3	158	+0	2366	+2	95	+0	3077	+1	813	+0
	SAÍDA RAA/NOTA CURA	9	+0	5	+0	72	+0	6	+0	12	+0	5	+0
		VILA DO PORTO											
	CONFIRMADOS	37	+0										
	ATIVOS	0	+0										
	ÓBITOS	0	+0										
	RECUPERADOS	34	+0										
	SAÍDA RAA/NOTA CURA	3	+0										
		SANTA CRUZ DA GRACIOSA				ANGRA DO HEROÍSMO		PRAIA DA VITÓRIA					
	CONFIRMADOS	29	+0			514	+0	354	+0				
	ATIVOS	0	+0			15	+0	2	+0				
	ÓBITOS	0	+0			4	+0	2	+0				
	RECUPERADOS	24	+0			477	+0	335	+0				
	SAÍDA RAA/NOTA CURA	5	+0			18	+0	15	+0				
		HORTA				LAJES DO PICO		MADALENA		SÃO ROQUE DO PICO			
	CONFIRMADOS	145	+3			20	+0	77	+0	24	+0		
	ATIVOS	18	+3			0	+0	5	-2	0	+0		
	ÓBITOS	0	+0			0	+0	0	+0	0	+0		
	RECUPERADOS	112	+0			20	+0	71	+2	20	+0		
	SAÍDA RAA/NOTA CURA	15	+0			0	+0	1	+0	4	+0		
		CALHETA		VELAS									
	CONFIRMADOS	15	+0	55	+0								
	ATIVOS	0	+0	0	+0								
	ÓBITOS	0	+0	0	+0								
	RECUPERADOS	14	+0	55	+0								
	SAÍDA RAA/NOTA CURA	1	+0	0	+0								
		LAJES DAS FLORES		SANTA CRUZ DAS FLORES				CORVO					
	CONFIRMADOS	27	+0	12	+0			1	+0				
	ATIVOS	0	+0	0	+0			0	+0				
	ÓBITOS	0	+0	0	+0			0	+0				
	RECUPERADOS	26	+0	10	+0			1	+0				
	SAÍDA RAA/NOTA CURA	1	+0	2	+0			0	+0				
	CONFIRMADOS							1	+0				
	ATIVOS							0	+0				
	ÓBITOS							0	+0				
	RECUPERADOS							1	+0				
	SAÍDA RAA/NOTA CURA							0	+0				

CASOS ATIVOS POR CONCELHO / FREGUESIA



SÃO MIGUEL

PONTA DELGADA	40	+0
AJUDA DA BRETANHA	0	+0
ARRIFES	7	-1
CANDELÁRIA	3	+0
CAPELAS	1	+0
COVOADA	1	+0
FAJÃ DE BAIXO	3	+0
FAJÃ DE CIMA	0	+0
FENAI DA LUZ	1	+0
FETEIRAS	0	+0
GINETES	13	+0
MOSTEIROS	0	+0
PILAR DA BRETANHA	0	+0
PONTA DELGADA (SÃO JOSÉ)	2	+0
PONTA DELGADA (SÃO PEDRO)	2	+0
PONTA DELGADA (SÃO SEBASTIÃO)	1	+0
RELVA	3	+1
REMÉDIOS	0	+0
ROSTO DO CÃO (LIVRAMENTO)	1	+0
ROSTO DO CÃO (SÃO ROQUE)	0	+0
SANTA BÁRBARA	0	+0
SANTA CLARA	1	+0
SANTO ANTÓNIO	0	+0
SÃO VICENTE FERREIRA	0	+0
SETE CIDADES	1	+0

NORDESTE	0	+0
ACHADA	0	+0
ACHADINHA	0	+0
ALGARVIA	0	+0
LOMBA DA FAZENDA	0	+0
NORDESTE	0	+0
SALGA	0	+0
SANTANA	0	+0
SANTO ANTÓNIO DE NORDESTINHO	0	+0
SÃO PEDRO DE NORDESTINHO	0	+0



SANTA MARIA

VILA DO PORTO	0	+0
ALMAGREIRA	0	+0
SANTA BÁRBARA	0	+0
SANTO ESPÍRITO	0	+0
SÃO PEDRO	0	+0
VILA DO PORTO	0	+0

RIBEIRA GRANDE	14	+2
CALHETAS	0	+0
FENAI DA AJUDA	0	+0
LOMBA DA MAIA	0	+0
LOMBA DE SÃO PEDRO	0	+0
MAIA	2	+0
PICO DA PEDRA	1	+1
PORTO FORMOSO	1	+1
RABO DE PEIXE	3	+0
RIBEIRA GRANDE (CONCEIÇÃO)	3	+0
RIBEIRA GRANDE (MATRIZ)	0	-1
RIBEIRA SECA	2	+0
RIBEIRINHA	1	+0
SANTA BÁRBARA	1	+1
SÃO BRÁS	0	+0

POVOAÇÃO	0	+0
ÁGUA RETORTA	0	+0
FAIAL DA TERRA	0	+0
FURNAS	0	+0
NOSSA SENHORA DOS REMÉDIOS	0	+0
POVOAÇÃO	0	+0
RIBEIRA QUENTE	0	+0

LAGOA	20	+1
ÁGUA DE PAU	0	+0
CABOUÇO	3	-2
LAGOA (NOSSA SENHORA DO ROSÁRIO)	9	+0
LAGOA (SANTA CRUZ)	8	+3
RIBEIRA CHÃ	0	+0

VILA FRANCA DO CAMPO	0	+0
ÁGUA DE ALTO	0	+0
PONTA GARÇA	0	+0
RIBEIRA DAS TAINHAS	0	+0
RIBEIRA SECA	0	+0
VILA FRANCA DO CAMPO (SÃO MIGUEL)	0	+0
VILA FRANCA DO CAMPO (SÃO PEDRO)	0	+0



TERCEIRA

ANGRA DO HEROÍSMO	15	+0
ALTARES	1	+0
ANGRA (NOSSA SENHORA DA CONCEIÇÃO)	0	+0
ANGRA (SANTA LUZIA)	0	+0
ANGRA (SÃO PEDRO)	3	+0
ANGRA (SÉ)	0	+0
CINCO RIBEIRAS	0	+0
DOZE RIBEIRAS	0	+0
FETEIRA	0	+0
PORTO JUDEU	0	+0
POSTO SANTO	0	+0
RAMINHO	4	+0
RIBEIRINHA	2	+0
SANTA BÁRBARA	0	+0
SÃO BARTOLOMEU DE REGATOS	0	+0
SÃO BENTO	2	+0
SÃO MATEUS DA CALHETA	0	+0
SERRETA	0	+0
TERRA CHÃ	0	+0
VILA DE SÃO SEBASTIÃO	3	+0

PRAIA DA VITÓRIA	2	+0
AGUALVA	0	+0
BISCOITOS	1	+0
CABO DA PRAIA	0	+0
FONTE DO BASTARDO	0	+0
FONTINHAS	0	+0
LAJES	0	+0
PORTO MARTINS	1	+0
PRAIA DA VITÓRIA (SANTA CRUZ)	0	+0
QUATRO RIBEIRAS	0	+0
SÃO BRÁS	0	+0
VILA NOVA	0	+0



GRACIOSA

SANTA CRUZ DA GRACIOSA	0	+0
GUADALUPE	0	+0
LUZ	0	+0
SANTA CRUZ DA GRACIOSA	0	+0
SÃO MATEUS	0	+0



PICO

LAJES DO PICO	0	+0
CALHETA DE NESQUIM	0	+0
LAJES DO PICO	0	+0
PIEIDADE	0	+0
RIBEIRAS	0	+0
RIBEIRINHA	0	+0
SÃO JOÃO	0	+0

MADALENA	5	-2
BANDEIRAS	0	+0
CANDELÁRIA	3	+0
CRIAÇÃO VELHA	0	+0
MADALENA	2	-2
SÃO CAETANO	0	+0
SÃO MATEUS	0	+0

SÃO ROQUE DO PICO	0	+0
PRAINHA	0	+0
SANTA LUZIA	0	+0
SANTO AMARO	0	+0
SANTO ANTÓNIO	0	+0
SÃO ROQUE DO PICO	0	+0



SÃO JORGE

VELAS	0	+0
MANADAS (SANTA BÁRBARA)	0	+0
NORTE GRANDE (NEVES)	0	+0
ROSAIS	0	+0
SANTO AMARO	0	+0
URZELINA (SÃO MATEUS)	0	+0
VELAS (SÃO JORGE)	0	+0

CALHETA	0	+0
CALHETA	0	+0
NORTE PEQUENO	0	+0
RIBEIRA SECA	0	+0
SANTO ANTÃO	0	+0
TOPO (NOSSA SENHORA DO ROSÁRIO)	0	+0



FAIAL

HORTA	18	+3
CAPELO	0	+0
CASTELO BRANCO	0	+0
CEDROS	0	+0
FETEIRA	1	+0
FLAMENGOS	1	+1
HORTA (ANGÚSTIAS)	3	+1
HORTA (CONCEIÇÃO)	0	+0
HORTA (MATRIZ)	1	+1
PEDRO MIGUEL	1	+0
PRAIA DO ALMOXARIFE	0	+0
PRAIA DO NORTE	0	+0
RIBEIRINHA	10	+0
SALÃO	1	+0



FLORES

SANTA CRUZ DAS FLORES	0	+0
CAVEIRA	0	+0
CEDROS	0	+0
PONTA DELGADA	0	+0
SANTA CRUZ DAS FLORES	0	+0

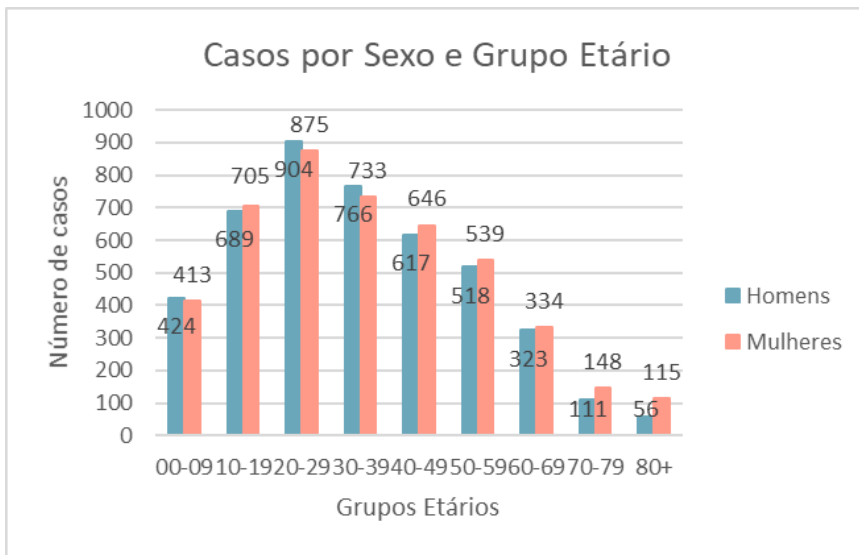
LAJES DAS FLORES	0	+0
FAJÃ GRANDE	0	+0
FAJÃZINHA	0	+0
FAZENDA	0	+0
LAJEDO	0	+0
LAJES DAS FLORES	0	+0
LOMBA	0	+0
MOSTEIRO	0	+0



CORVO

VILA DO CORVO	0	+0
CORVO	0	+0

SITUAÇÃO POR DADOS DEMOGRÁFICOS

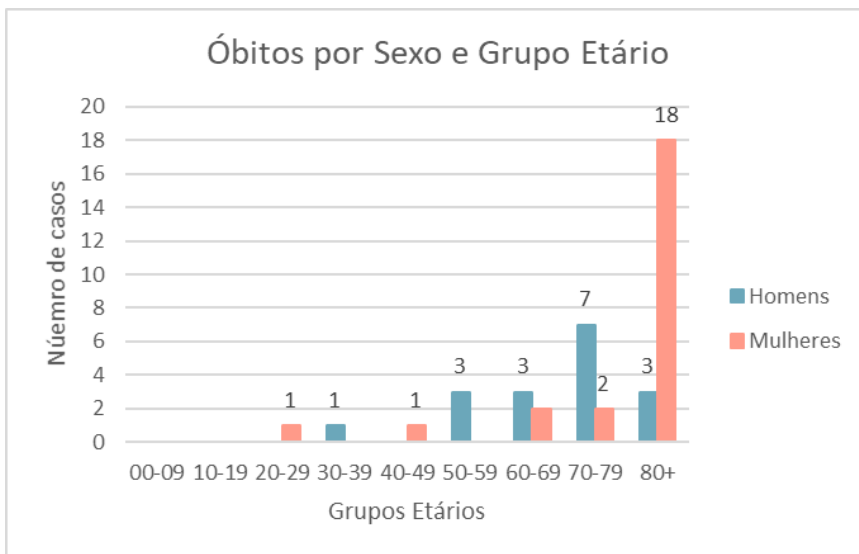


HOMENS

4408

MULHERES

4508

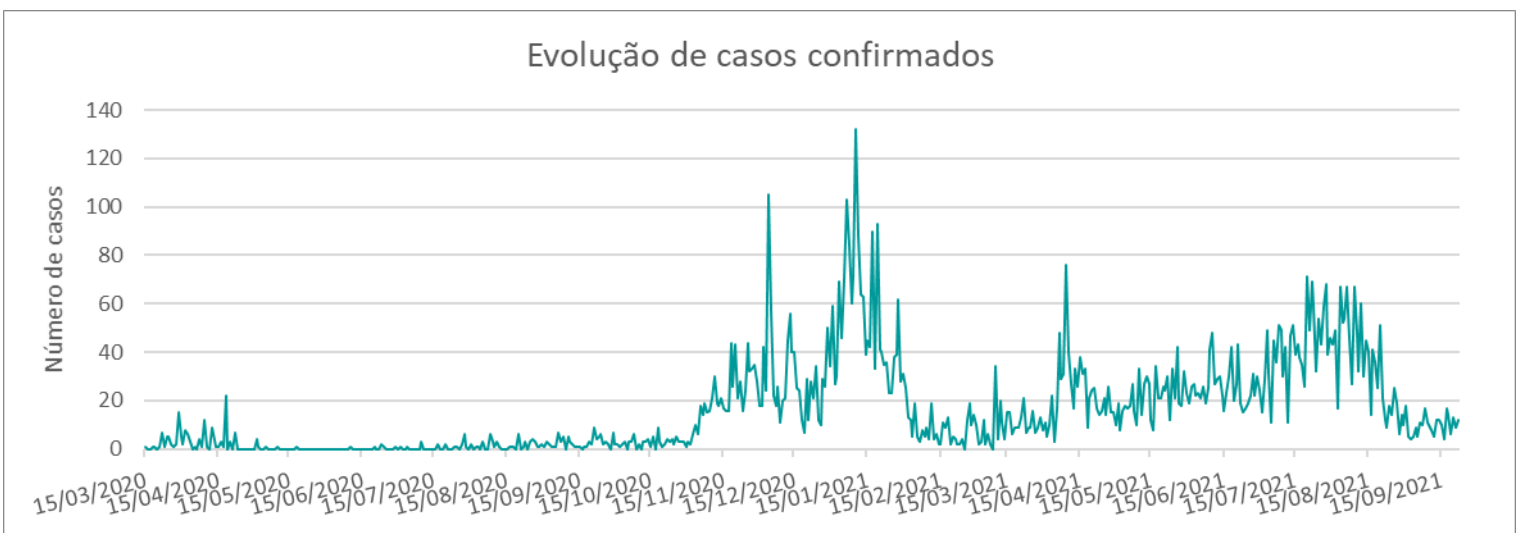


HOMENS

17

MULHERES

25



NÍVEIS DE RISCO EPIDEMIOLÓGICO, NOS ÚLTIMOS 7 DIAS À DATA DE 22/09/2021

ALTO RISCO	VALOR	NIVEL DE RISCO
6 PONTOS	2	Muito Baixo Risco
MÉDIO ALTO RISCO		Baixo Risco
5 PONTOS		Muito Baixo Risco
MÉDIO RISCO		Muito Baixo Risco
3 OU 4 PONTOS		Muito Baixo Risco
BAIXO RISCO		Muito Baixo Risco
1 OU 2 PONTOS		Muito Baixo Risco
MUITO BAIXO RISCO		Muito Baixo Risco
0 PONTOS		Muito Baixo Risco

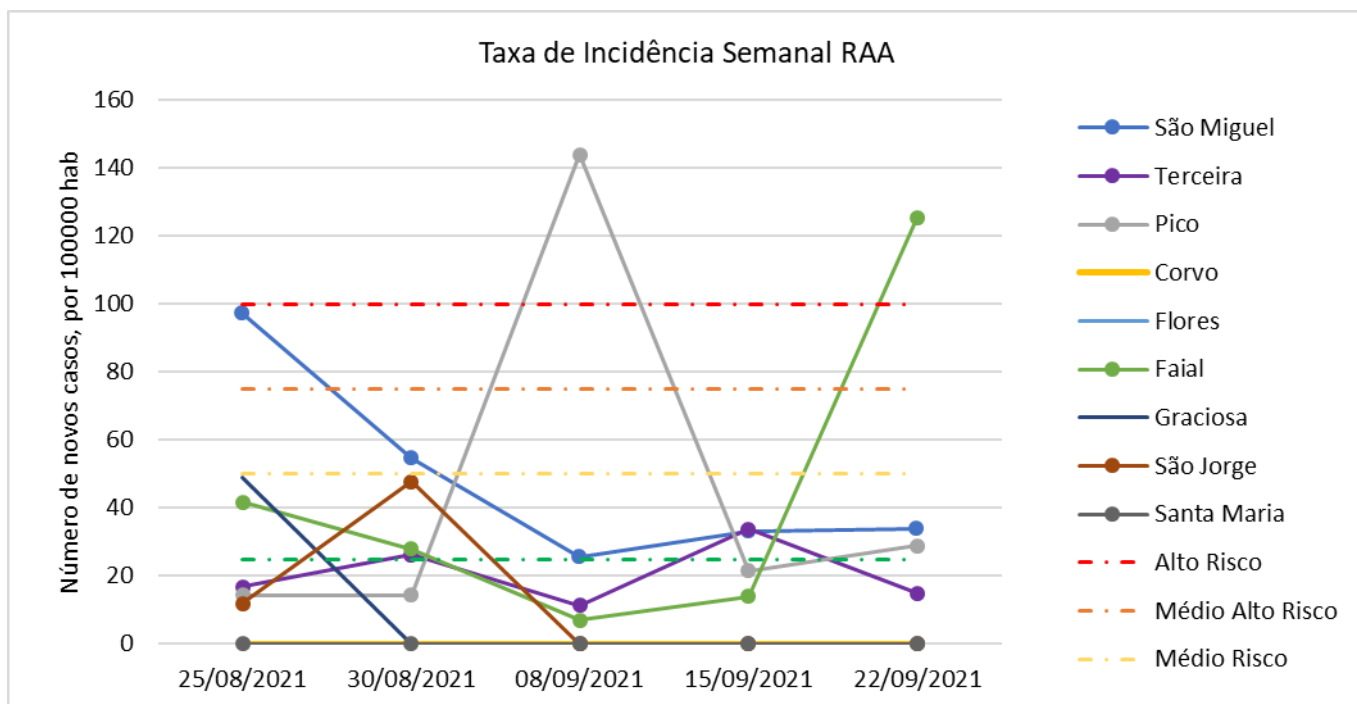
Legenda:

Os cálculos semanais são baseados nos dados compreendidos entre as 00:00 de 5ª feira e as 23:59 da 4ª feira seguinte.

A matriz do risco epidemiológico semanal resulta do somatório entre a taxa de incidência semanal (ilha), a variação média de internamentos (ilha) e o número de óbitos (regional) na última semana. Regra, apenas, aplicável às ilhas com transmissão comunitária.

Nota:

Atendendo à situação epidemiológica atual, nomeadamente pela não verificação de transmissão comunitária nas restantes ilhas, considera-se que o risco epidemiológico aplicável é Muito Baixo Risco.



MATRIZ SEMANAL	BAIXO NÍVEL	PONTOS	MÉDIO NÍVEL	PONTOS	ALTO NÍVEL	PONTOS
TAXA DE INCIDÊNCIA SEMANAL (ILHA)	0 a 49 novos casos/100 mil habitantes	0	50 a 99 novos casos/100 mil habitantes	1	≥ 100 novos casos/100 mil habitantes	2
VARIAÇÃO MÉDIA DE INTERNAMENTOS (ILHA)	Diminuição do número internamentos	0	Manutenção do número internamentos	1	Aumento do número internamentos	2
NÚMERO DE ÓBITOS NA ÚLTIMA SEMANA (REGIONAL)	Zero óbitos	0	< 3 óbitos	1	≥ 3 óbitos	2



SÃO MIGUEL

	SÃO MIGUEL	
	Valor absoluto	Nível (pontos)
TAXA DE INCIDÊNCIA SEMANAL	34	0
MÉDIA DE INTERNAMENTOS ENTRE 09/09 E 15/09	2	N/A
MÉDIA DE INTERNAMENTOS ENTRE 16/09 E 22/09	4	N/A
VARIAÇÃO MÉDIA DE INTERNAMENTOS	+2	2
NÚMERO DE ÓBITOS NA ÚLTIMA SEMANA	0	0
NÍVEL DE RISCO E VALOR TOTAL	Baixo Risco	2