

Plano de Pedreira

Areias de Santo Amaro (208/RN)

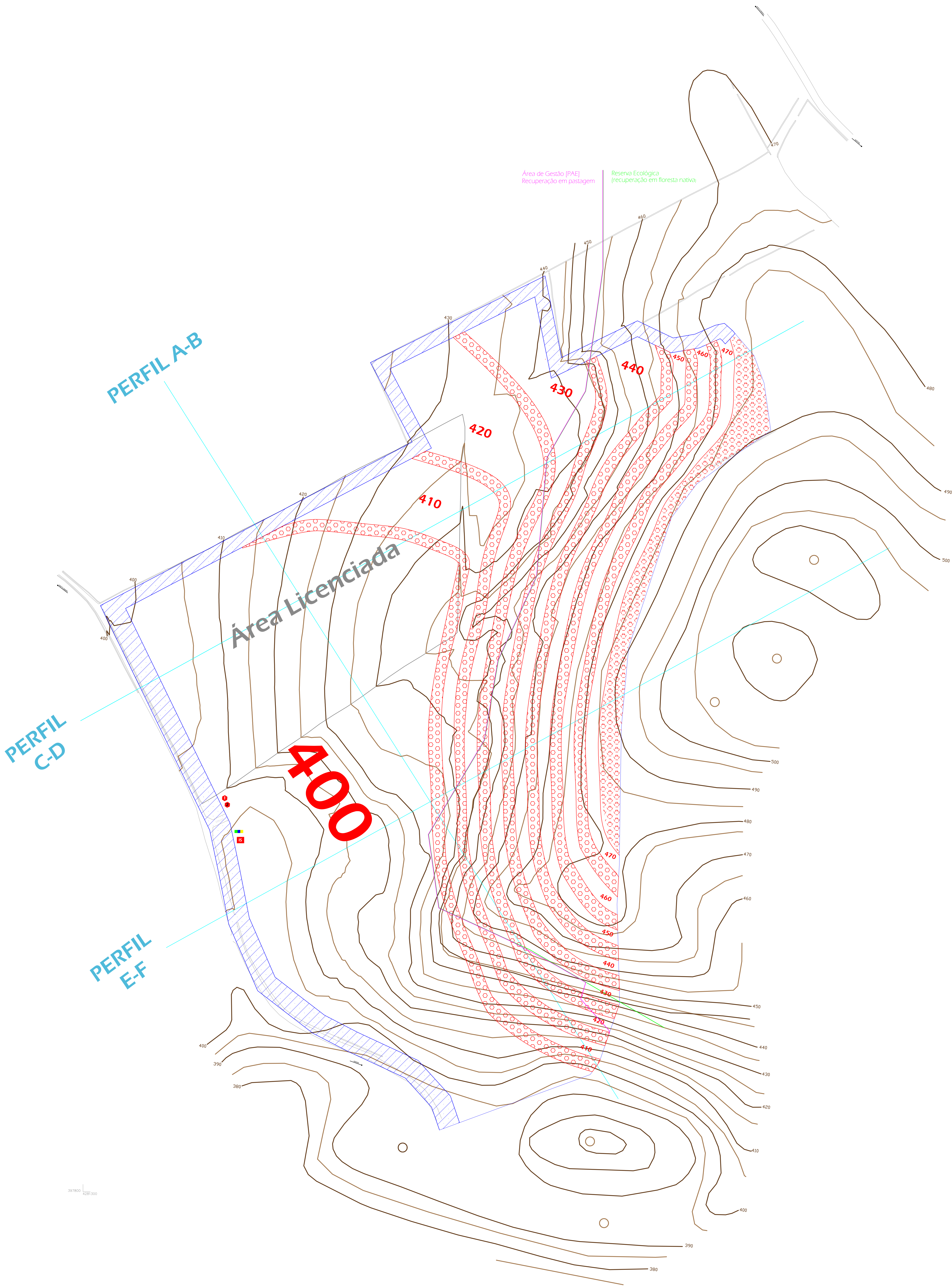
Anexo II

Peças Desenhadas

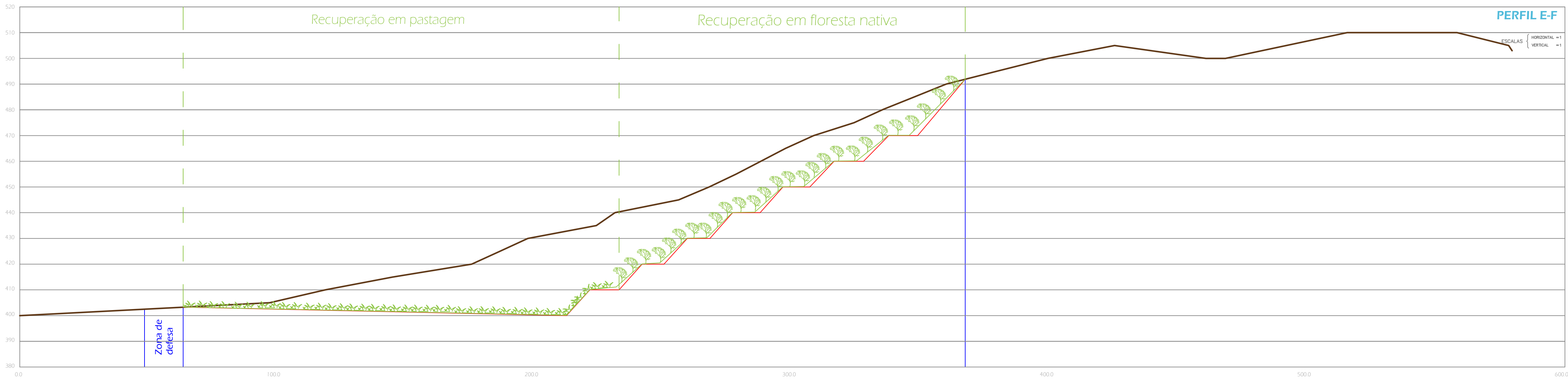
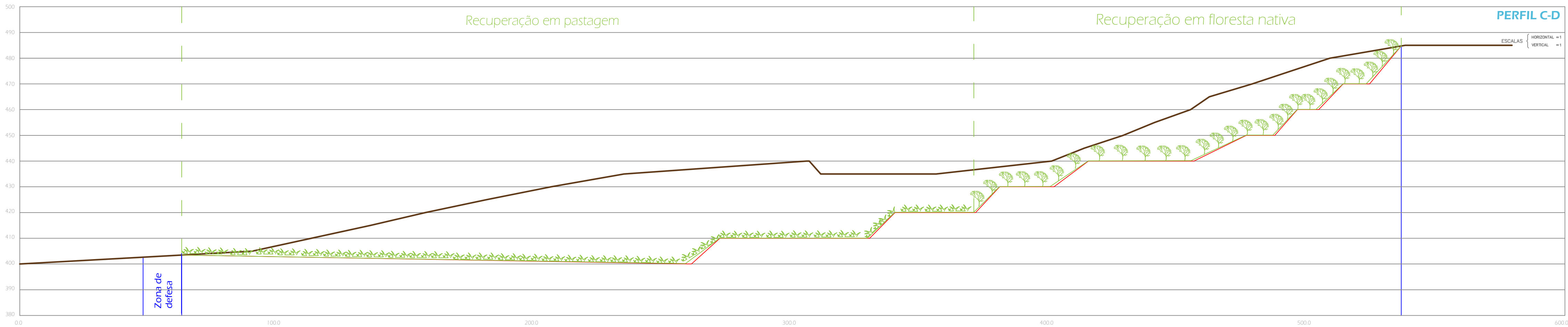
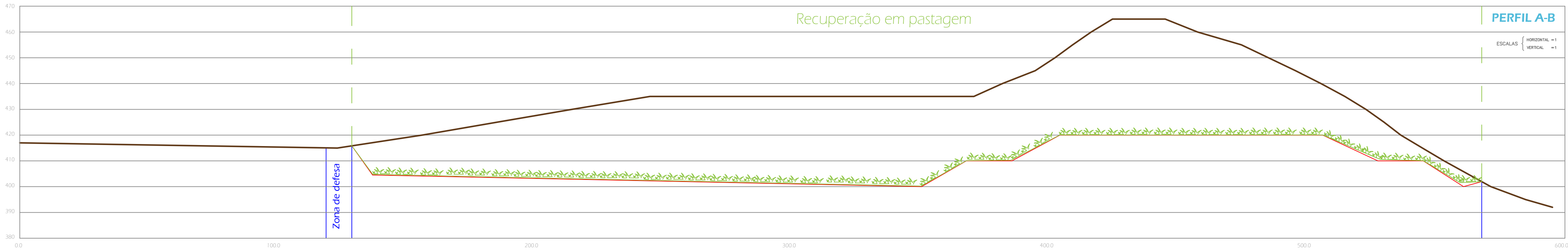


Anexo II. Peças Desenhadas

- I. Planta Topográfica
- II. Perfis Topográficos



Legenda	
	Curvas de nível (topografia original)
	Acessos
	Área de pedreira
	Área de defesa
	Edifícios implantados
	Altitude dos pontos de exploração
	Implantação dos perfis topográficos
	Ecoponto
	Sinalização da entrada
	Instalações sanitárias



Perfis topográficos	
	Perfil Topográfico Original
	Perfil Topográfico Após Exploração
	Perfil Topográfico Após Recuperação

Projeto		
Areias de Santo Amaro		
PropONENTE		
José Almerindo Ramos Freitas		
Execução do Projeto		Descrição
LabGeo - Engenharia e Geotecnologia		Perfis Topográficos
Data	Escala	Peça desenhada
Setembro de 2021	1:1 000	2